

	Potraviny	Spotřeba a výstavba ^a	Energie	Doprava	Odpady	CELKEM
celkem	14376	25845	16545	8207	-466	64507
na obyv.	1,25	2,25	1,44	0,71	-0,04	5,61
Podíl	22,3%	40,1%	25,6%	12,7%	-0,7%	100,0%

Počet obyv: 11507,00 přesně je to: 5,6058616

	Orná půda	Pastviny	Lesy	Vodní plochy	Zastavěné plochy	CELKEM
Biokapacita (gha)	824	7 395	3 264	46	2 766	14 295
Biokapacita (gha/obv.)	0,07	0,64	0,28	0,00	0,24	1,24
Podíl	52,4%	4,5%	23,1%	0,3%	19,6%	100,0%

ES - kategorie

Potraviny	22,3%
Spotřeba a výstavba	40,1%
Spotřeba energie	25,6%
Doprava	12,7%
Odpady	-0,7%
Celkem	100,0%

Biokapacita

Orná půda	5,8%
Pastviny	51,7%
Lesy	22,8%
Vodní plochy	0,3%
Zastavěné plochy	19,3%
Celkem	100,0%

ES - složky

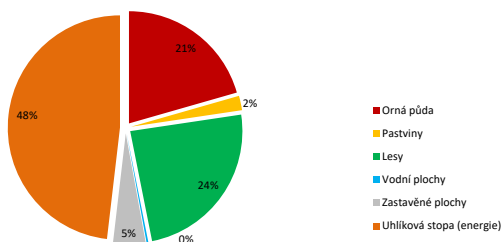
Orná půda	21%
Pastviny	2%
Lesy	24%
Vodní plochy	0%
Zastavěné plochy	5%
Uhlíková stopa (energie)	48%
	100%

ES a BK poměr

Biokapacita (gha/obv.)	1,24
Ekologická stopa (gha/obv.)	5,61
poměr	4,52
Národní Bio	2,65
národní ES deficit ČR	5,61
	2,96

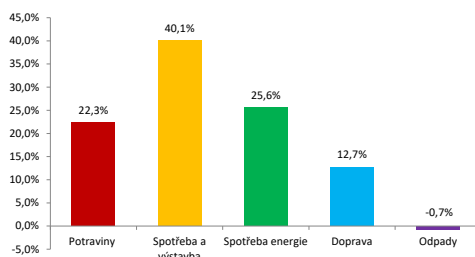
Ekologická stopa města Velké Meziříčí, 2018

ES = 5,61 gha/obv.



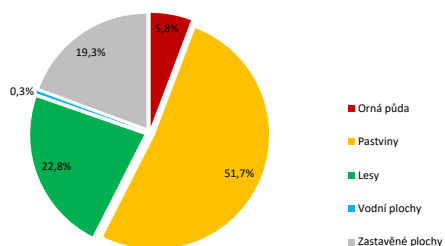
Ekologická stopa Velkého Meziříčí, 2018

ES = 5,61 gha/obv.



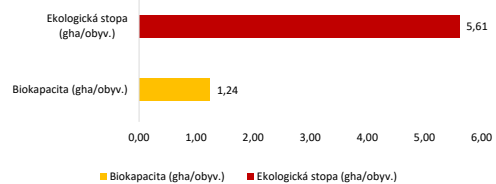
Biokapacita města Velké Meziříčí, 2018

BK = 1,24 gha/obv.



Ekologická stopa a biokapacita města Velké Meziříčí, 2018

(5,61 gha/obv.)



Asimilace CO2

Pastviny	2,08%
Orná půda	20,56%
Lesy	24,22%
Vodní plochy	0,26%
Zastavěné p	4,73%
Celkem	100,00%