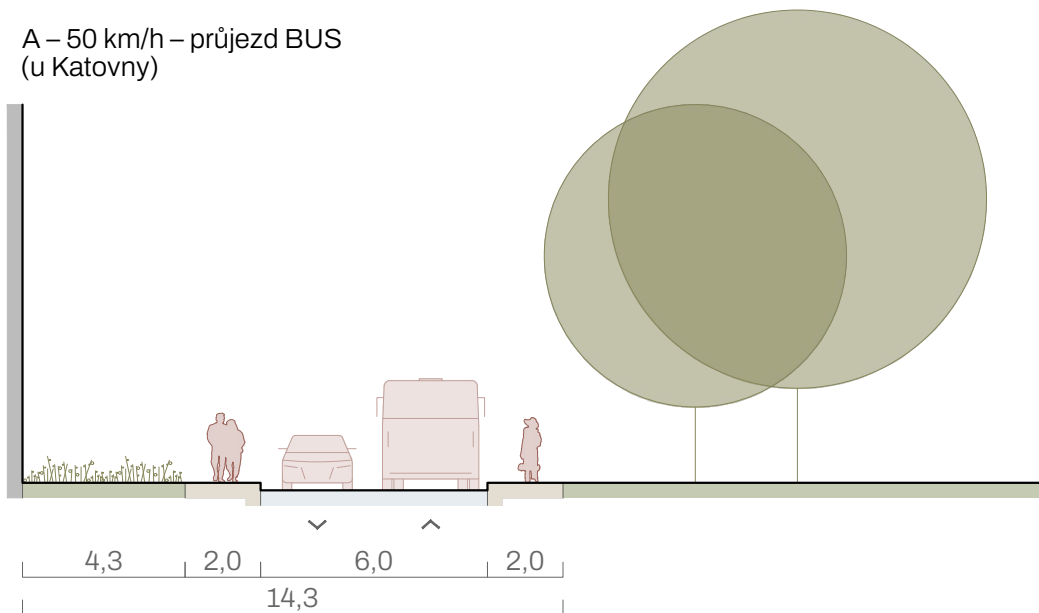
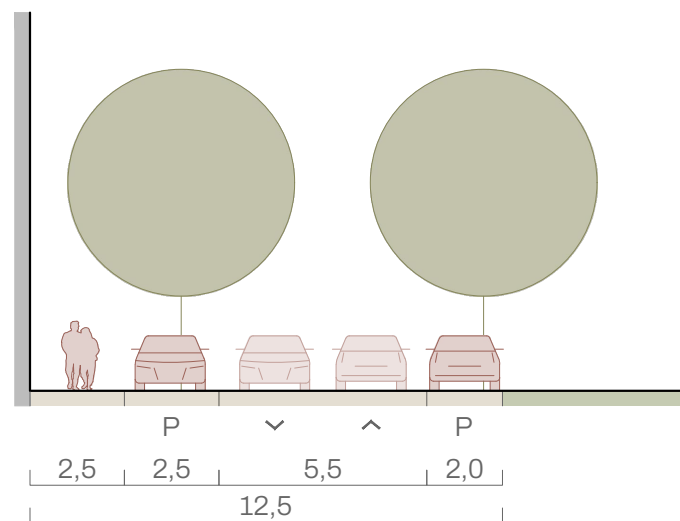


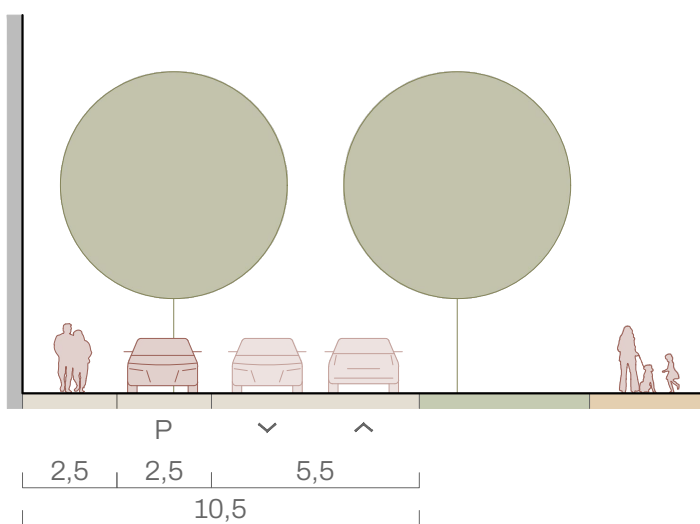
A – 50 km/h – průjezd BUS
(u Katovny)



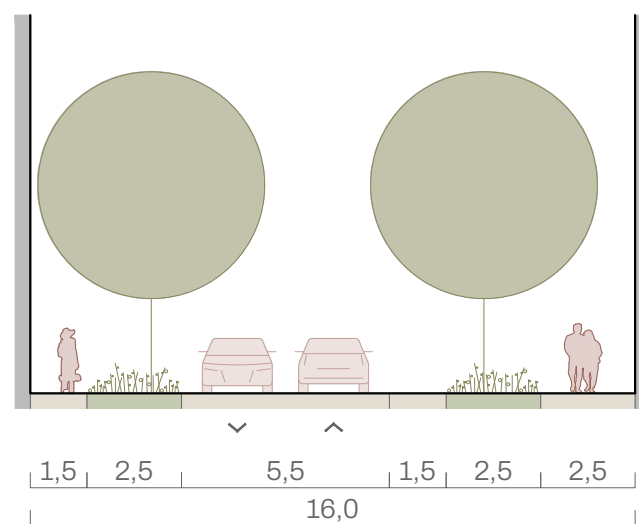
B – 20 km/h – sdílená zóna
(u pozemku 5)



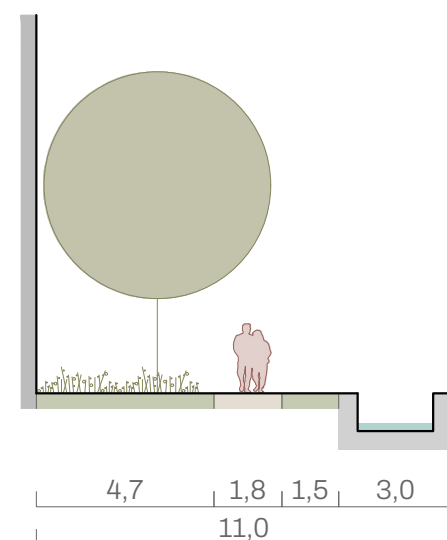
C – 20 km/h – sdílená zóna
(u pozemku 3 a 4)



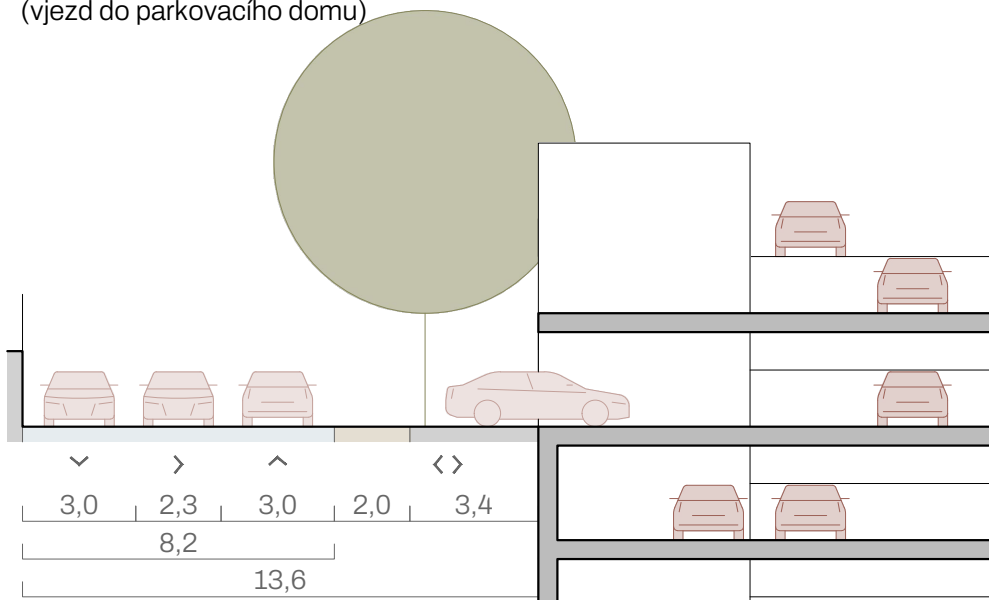
D – 20 km/h – sdílená zóna
(vjezd do vnitrobloku mezi pozemky 2 a 3)



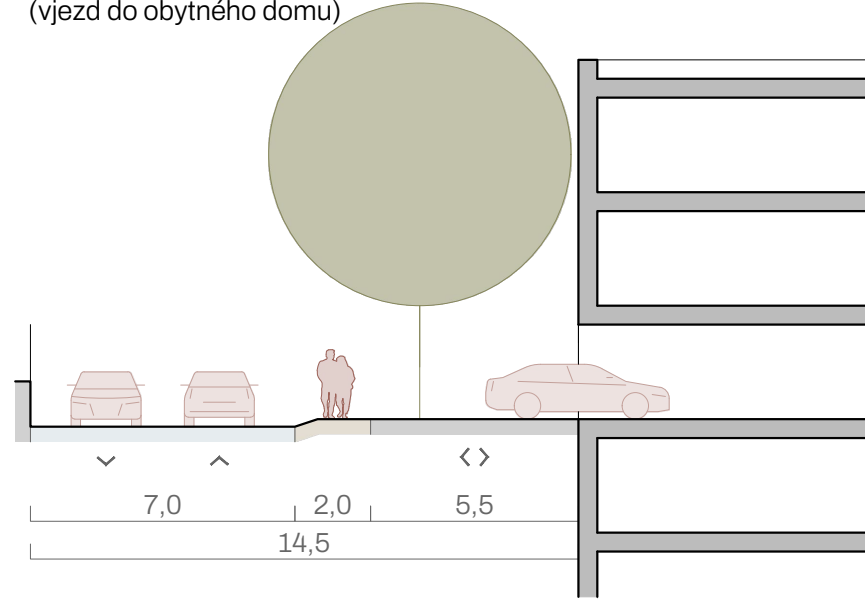
E – pěší prostup
(mezi pozemky 4 a 5)



F – 50 km/h – ulice Třebíčská
(vjezd do parkovacího domu)



G – 50 km/h – ulice Třebíčská
(vjezd do obytného domu)



Územní studie Svit

Velké Meziříčí
594 01 Velké Meziříčí

425,00 m n. m. Bpv.



Město Velké Meziříčí
Radnická 29/1
594 01 Velké Meziříčí

Grimm Architekti s.r.o.
IČO: 09 68 88 97
nám. Republiky 286/22
591 01 Žďár nad Sázavou
www.grimmarch.cz

Ing. arch. Rudolf Grimm
autorizace ČKA: 045 71
nám. Republiky 286/22
591 01 Žďár nad Sázavou

Ing. Martina Grimmová
+420 773 928 877
Grimm Architekti s.r.o.

Ing. arch. Barbora Netolická
+420 739 582 723

Ing. Jan Špaček
+420 735 133 200

Územní studie

ULIČNÍ PROFIL

420x297 mm
2x A4

1:200

7.b.

stavba

místo

generální projektant

stavebník

zpracovatel části

odpovědný projektant části

hlavní architekt

vypracoval

stupeň

obsah

datum

pare

číslo

