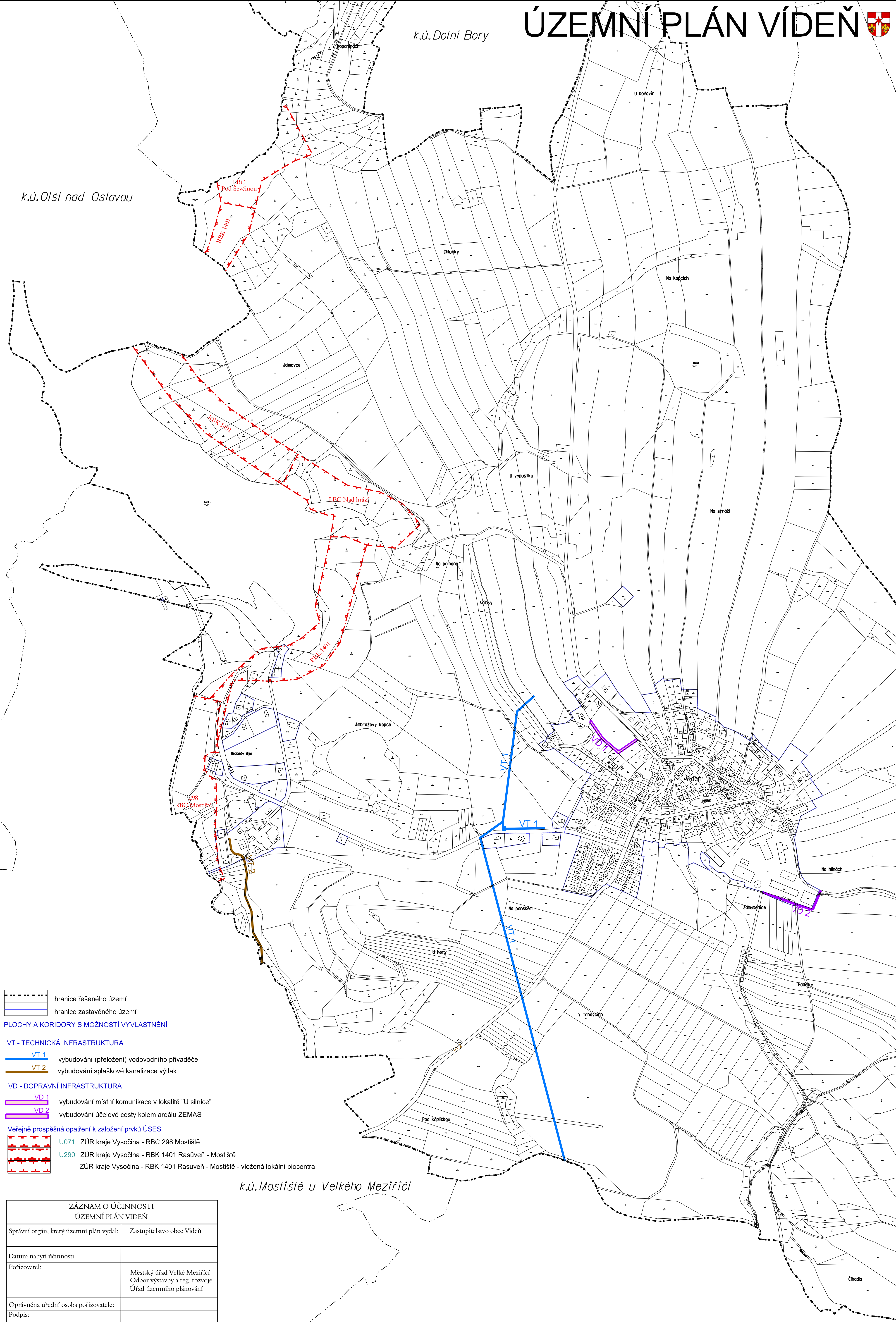


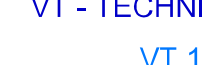








k.ú. Dolní Bory

k.ú. Olši nad Oslavou

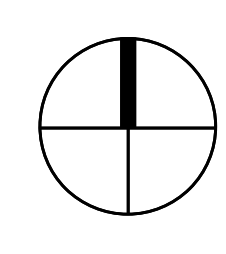


-  hranice řešeného území
-  hranice zastavěného území
- PLOCHY A KORIDORY S MOŽNOSTÍ VYVLASTNĚNÍ**
- VT - TECHNICKÁ INFRASTRUKTURA**
-  VT 1 vybudování (přeložení) vodovodního přívaděče
-  VT 2 vybudování splaškové kanalizace výtlač
- VD - DOPRAVNÍ INFRASTRUKTURA**
-  VD 1 vybudování místní komunikace v lokalitě "U silnice"
-  VD 2 vybudování účelové cesty kolem areálu ZEMAS
- Veřejně prospěšná opatření k založení prvků ÚSES**
-  U071 ZÚR kraje Vysočina - RBK 298 Mostiště
-  U290 ZÚR kraje Vysočina - RBK 1401 Rasúveň - Mostiště
-  ZÚR kraje Vysočina - RBK 1401 Rasúveň - Mostiště - vložená lokální biocentra

k.ú. Mostiště u Velkého Meziříčí

ZÁZNAM O ÚČINNOSTI ÚZEMNÍ PLÁN VÍDEŇ	
Správní orgán, který územní plán vydal:	Zastupitelstvo obce Vídeň
Datum nabytí účinnosti:	
Pořizovatel:	Městský úřad Velké Meziříčí Odbor výstavby a reg. rozvoje Úřad územního plánování
Oprávněná úřední osoba pořizovatele:	
Podpis:	
Orisk úředního razítka:	

k.ú. Martinice u Velkého Meziříčí

	ČÍSLO VÝKRESU :	Kraj : <b>VYSOČINA</b> Obec, katastrální území : <b>VÍDEŇ</b> Pořizovatel : <b>MĚSTSKÝ ÚŘAD VELKÉ MEZIŘÍČÍ</b> Akce : <b>ÚZEMNÍ PLÁN VÍDEŇ</b>	zpracoval : <b>MENCL</b> projekční a poradenství kancelář Staroměstská 15, 60200 Brno IČO 652 87 280
	3	zodpovědný projektant Ing.arch. Vojtěch Mencl projekční profese Ing.arch. Vojtěch Mencl Výkres : 16-5 Číslo zakázky Datum Říjen 2017 Měřítko 1:5 000	<b>ÚZEMNÍ PLÁN VÍDEŇ</b> <b>VEREJNĚ PROSPĚŠNÉ STAVBY</b> <b>OPATŘENÍ A ASANACE</b>