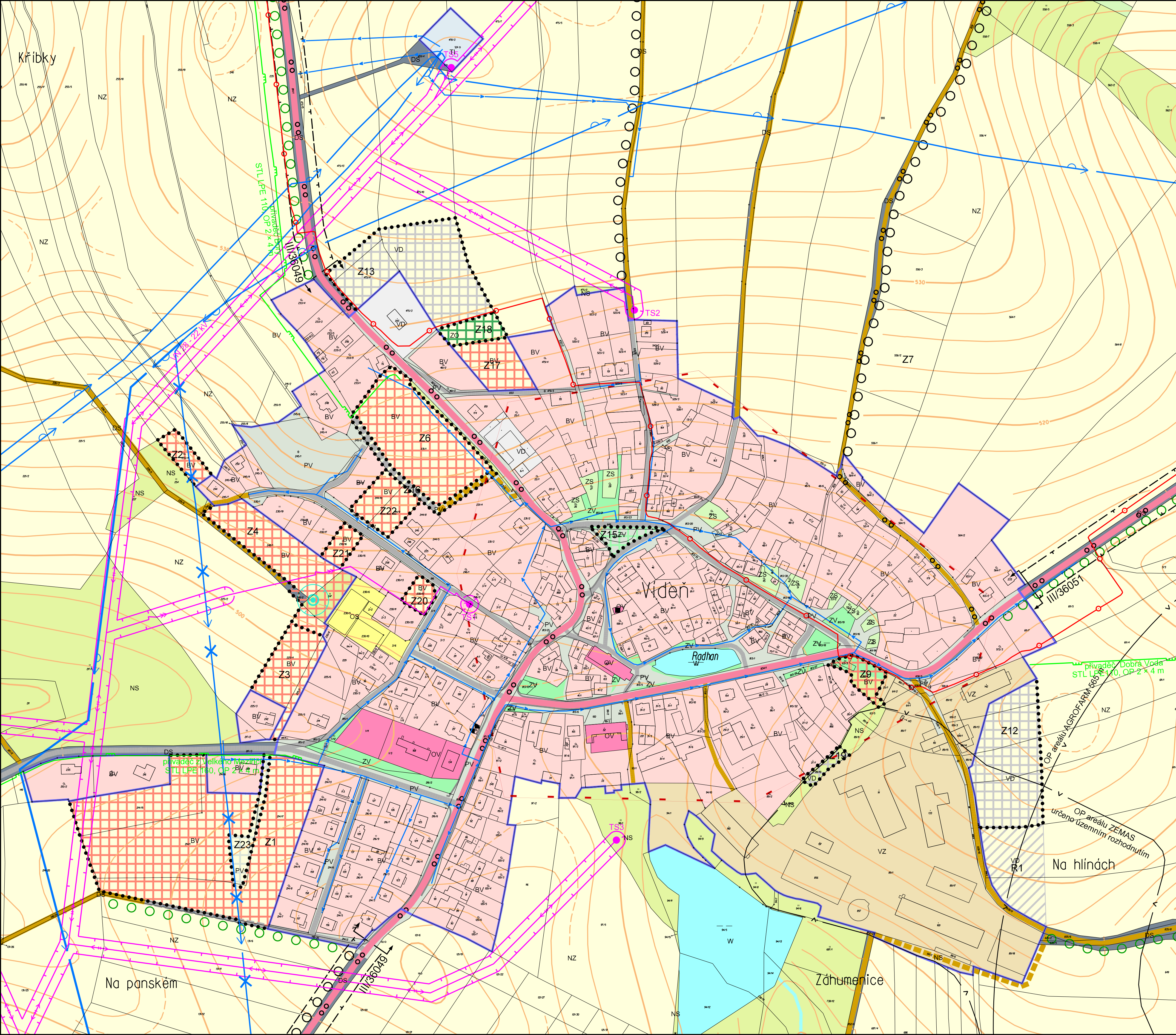





# ÚZEMNÍ PLÁN VÍDEŇ

















-  hranice zastavěného území
-  zastavitelné plochy
-  Z... R... označení rozvojové plochy - návrh, rezerva
















## PLOCHY S ROZDÍLNÝM ZPŮSOBEM VYUŽITÍ

stabilizované plochy	plochy změn	územní rezervy		
BV	BV		plochy bydlení	bydlení v rodinných domech - venkovské
OV			plochy občanského vybavení	veřejná infrastruktura
OS			plochy občanského vybavení	tělovýchovné a sportovní zařízení
PV	RI		plochy rekreace	rekreace individuální - chaty
ZV	PV		plochy veřejných prostranství	veřejné prostranství
ZS	ZV		plochy zeleně	zeleň na veřejných prostranstvích
DS	ZS		plochy zeleně	zeleň ochranná a izolační
TI			plochy dopravní infrastruktury	silniční
VZ			plochy technické infrastruktury	
VD	VD	VD	plochy výroby a skladování	zemědělská výroba
W			plochy výroby a skladování	drobná a řemeslná výroba
NZ			plochy vodní a vodohospodářské	
NS			plochy zemědělské	
NL			plochy smíšené nezastavěného území	přírodní - krajinná zeleň
			plochy lesní	





## DOPRAVNÍ INFRASTRUKTURA

stav	návrh	
		silnice III. třídy
		místní komunikace obslužné
		účelové komunikace
		cyklistická trasa
		průjezdni úsek silnice III. tř.
		autobusová zastávka
		chodníky











## TECHNICKÁ INFRASTRUKTURA

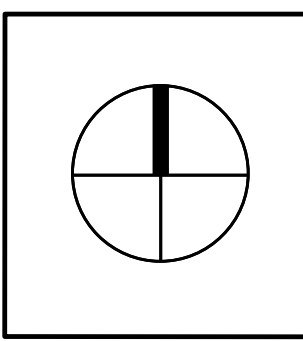
stav	návrh	
		přírodní vodovodní řad
		zrušení přírodního vodovod. řadu
		vodovodní řad
		STL plynovod
		venkovní vedení VN
		kabelové vedení VN
		trafostanice VN/NN
		dálkový optický kabel

## OCHRANA PŘÍRODY, KONCEPCE USPOŘÁDÁNÍ KRAJINY

		interakční prvek - stromořadí
		památný strom s ochranným pásmem - Ambrožův dub

## LIMITY

		památkově chráněný objekt
		ochranné pásmo zemědělské výroby
		ochranné pásmo silniční (platí mimo zastavěné území)
		ochranné pásmo venkovního vedení VN a trafostanic
		území archeologických nálezů



ČÍSLO VÝKRESU:  
**4**

Kraj: **VYSOČINA**  
 Obec, katastrální území: **VÍDEŇ**  
 Pořizovatel: **MĚSTSKÝ ÚŘAD VELKÉ MEZŘÍČÍ**  
**ÚZEMNÍ PLÁN VÍDEŇ**  
 Vykres: **KOORDINAČNÍ VÝKRES ZASTAVĚNÁ ČÁST**

zpracovatel:	<b>MENCL</b>	projekční a poradenská kancelář I. Látková 45, 60200 Brno IČO 665 81 260
zodpovědný projektant:	Ing. arch. Vojtěch Měnl	
projektant profesie:	Ing. arch. Vojtěch Měnl	
Číslo zakázky:	16-5	
Datum:	Říjen 2017	
Měřítko:	1:2 000	