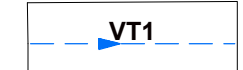
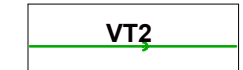
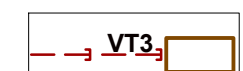
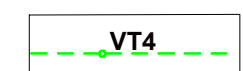




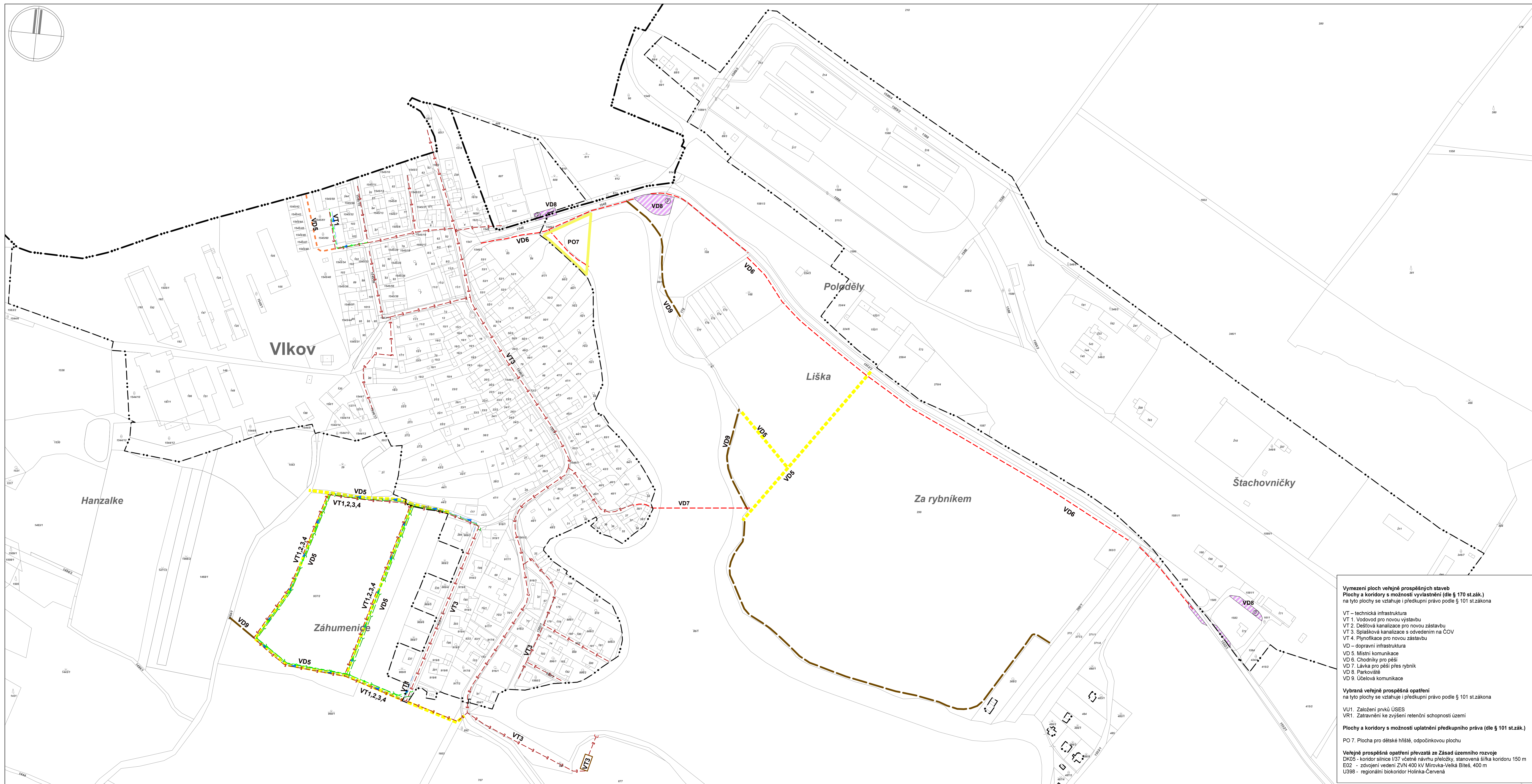


ÚZEMNÍ PLÁN Vlkov

Veřejně prospěšné stavby, opatření a asanace

-  **VT1** VODOVOD - návrh
-  **VT2** KANALIZACE DEŠŤOVÁ - návrh
-  **VT3** KANALIZACE SPLAŠKOVÁ; ČOV - návrh
-  **VT4** STL PLYNOVOD - návrh
-  **PO7** PLOCHA PRO SPORT - návrh
-  **VD5** KOMUNIKACE MÍSTNÍ / ZKLIDNĚNÁ - návrh
-  **VD6.7** KOMUNIKACE PĚŠÍ - návrh
-  **VD8** PLOCHA PARKOVIŠTĚ - návrh
-  **VD9** KOMUNIKACE ZEMĚDĚLSKÁ, ÚČELOVÁ - návrh
-  **HRANICE KATASTRÁLNÍHO ÚZEMÍ**
-  **HRANICE ZASTAVĚNÉHO ÚZEMÍ K 31.1.2008**



Vymezení ploch veřejně prospěšných staveb
Plochy a koridory s možností vyvlastnění (dle § 170 st.zák.)
na tyto plochy se vztahuje i předkupní právo podle § 101 st.zákona

VT – technická infrastruktura
 VT 1. Vodovod pro novou výstavbu
 VT 2. Dešťová kanalizace pro novou zástavbu
 VT 3. Splašková kanalizace s odvedením na ČOV
 VT 4. Plynofikace pro novou zástavbu
 VD – dopravní infrastruktura
 VD 5. Místní komunikace
 VD 6. Chodníky pro pěší
 VD 7. Lávká pro pěší přes rybník
 VD 8. Parkoviště
 VD 9. Účelové komunikace

Vybraná veřejně prospěšná opatření
na tyto plochy se vztahuje i předkupní právo podle § 101 st.zákona

VU1. Založení prvků ÚSES
 VR1. Zatravnění ke zvýšení retenční schopnosti území

Plochy a koridory s možností uplatnění předkupního práva (dle § 101 st.zák.)

PO 7. Plocha pro dětské hřiště, odpočinkovou plochu

Veřejně prospěšná opatření převzatá ze Zásad územního rozvoje
 DK05 - koridor silnice I/37 včetně návrhu přeložky, stanovená šířka koridoru 150 m
 EO2 - zrušení vedení ZVN 400 kV Mirovka-Velká Bíteš, 400 m
 U398 - regionální biokoridor Holinka-Červená

ZÁZNAM O ÚČINNOSTI ÚZEMNÍHO PLÁNU		
Územní plán vydal správní orgán: Zastupitelstvo obce Vlkov	Pořizovatel: MěÚ Velké Meziříčí Odbor výstavby a regionálního rozvoje	Razítko:
Číslo jednací:	Podpis:	
Datum vydání:	Jméno a příjmení: Ing. Antonín Kozina	
Datum nabytí účinnosti územního plánu:	Funkce: vedoucí OV a RR MěÚ	

ATELIER ÚZEMNÍHO PLÁNOVÁNÍ A ARCHITEKTURY Ing.arch. Vlasta ŠILHAVÁ, Štěpánův 22, 624 00 BRNO tel.: 541 234 817 e-mail: vsilhava@emalce.cz	
Důstojnost: Objezdovatel: Zakázka číslo: Datum: Termín:	Městský úřad Velké Meziříčí Obecní úřad Vlkov 03 - 2007 05 / 2008 1 - 2008
Plánuje a schvaluje: Ing.arch. Vlasta ŠILHAVÁ Ing. Miloslava ŠKVARLOVÁ Ing. Jiří VYŠKIL Ing. Pavel ŠILHAVÝ, Ph.D. Ing. David MIKOLÁŠEK Architektonický PŘO, s.r.o. Mgr. Dušan ADAM, Ph.D.	Zodpovědný projektant Dopravní řešení Zásadní řešení a realizace Zpracování a. energet. plánova a spoje Pracovní postupy Členové ÚRS Diplomati zpracovávají
Plánuje a převádí: MěÚ Velké Meziříčí Výkresy zpracoval: ZABAGED © ČLEN PŘO. MPSI převzaté ze SMLP © ČLEN PŘO.	

