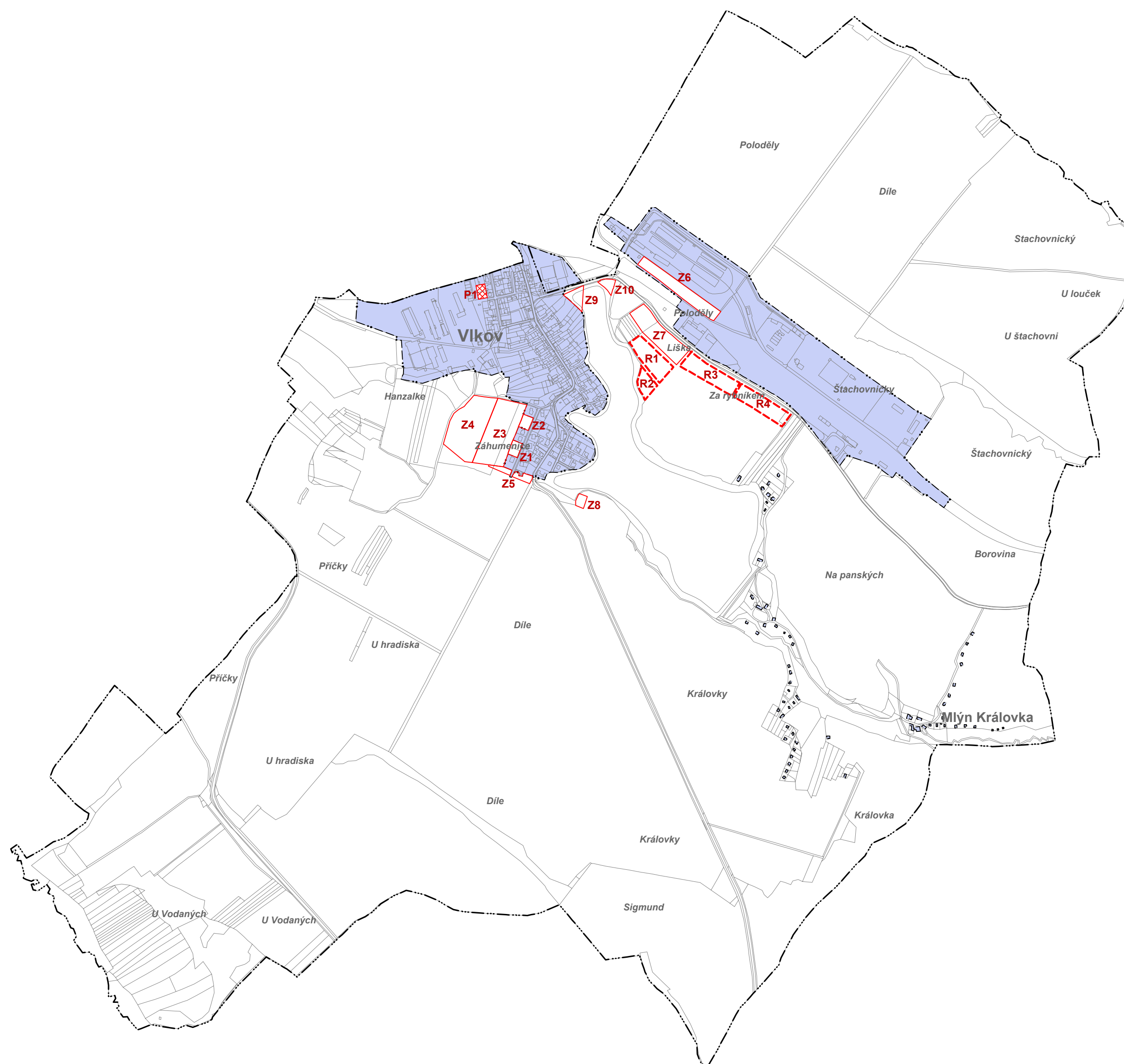







# ÚZEMNÍ PLÁN Vlkov

Výkres základního členění



-  HRANICE ŘEŠENÉHO ÚZEMÍ
-  ZASTAVĚNÉ ÚZEMÍ K 31.1.2008
-  Z1 - Z10 ZASTAVITELNÉ PLOCHY
-  P1 PLOCHY PŘESTAVBY
-  R1 - R4 ÚZEMNÍ REZERVY

**ATELIER ÚZEMNÍHO PLÁNOVÁNÍ A ARCHITEKTURY**  
Ing.arch. Vlasta ŠILHAVÁ, Stompl 22, 624 00 BRNO  
tel.: 541 224 817 e-mail: v.silhava@gmail.cz

Další/zámětl. Objednatel: Městský úřad Velké Meziříčí  
Obecní úřad Vlkov  
Zahájecí číslo: 03 - 2007  
Datum: 05 / 2008  
Měřítko: 1 : 10 000

**Autorový kolektiv:**  
Ing.arch. Vlasta ŠILHAVÁ  
Ing. Milošava ŠKVARILOVÁ  
Ing. Jiří VYSOUDIL  
Ing. Pavel ŠILHAVÝ, Ph.D.  
Ing. David NIKOLÁŠEK  
Agroprojekt PŠO, s.r.o.  
Mgr. Dušan ADÁM, Ph.D.

**Zodpovědný projektant:**  
Ing. Jiří VYSOUDIL  
Zasobování vodou a kanalizace  
Zasobování el. energií, plynem a teplo  
Přírodní památky  
Generel ÚSES  
Digitální zpracování

Prostředkem je převzat z: ZABAGED © CZKZ Praha.  
Výkres je převzat z: ZABAGED © CZKZ Praha.  
SPZ převzat z: SMM © CZKZ Praha.

# 1

