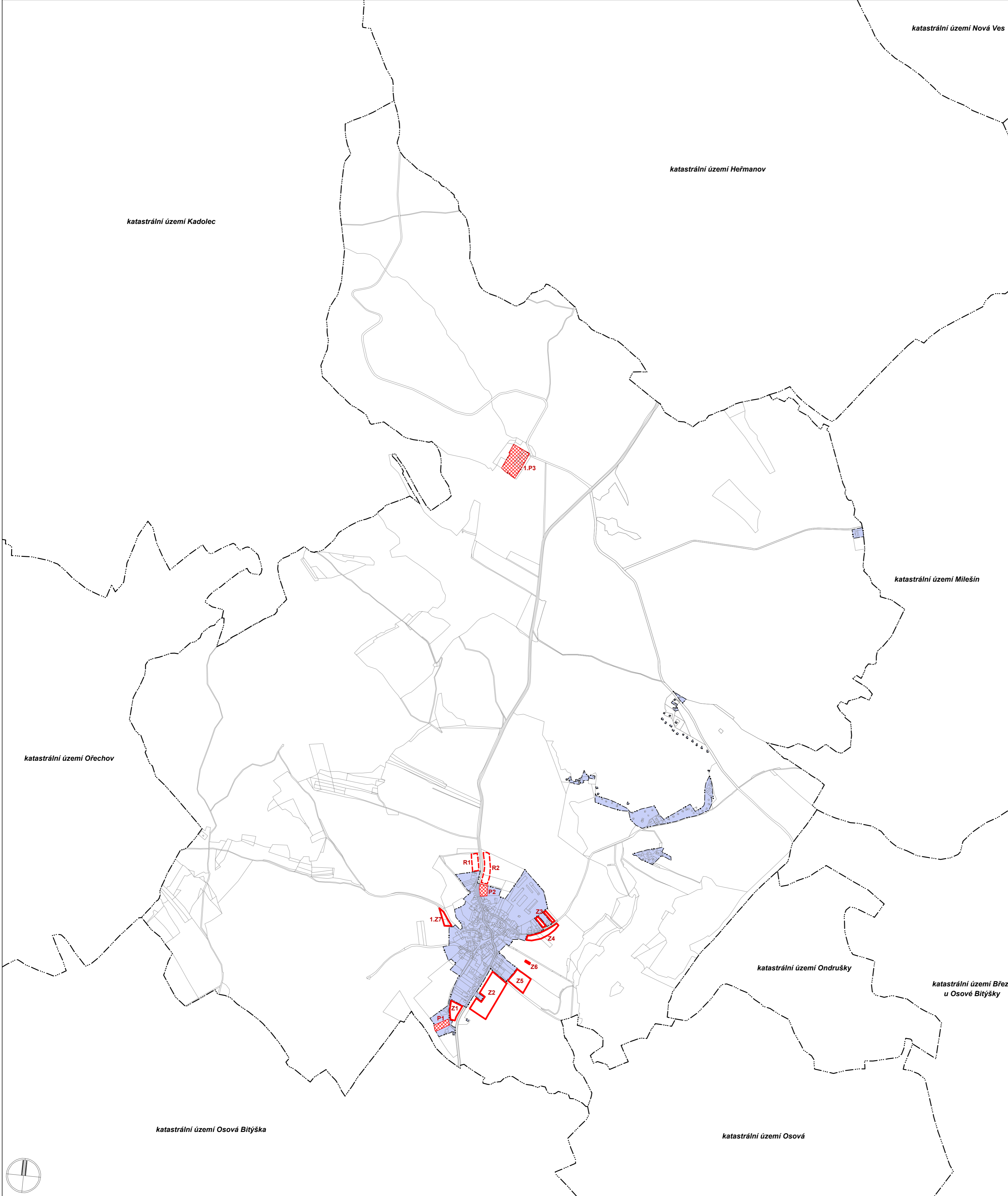







Skřínářov

Právní stav územního plánu po vydání změny č. 1

Výkres základního členění území



-  HRANICE ŘEŠENÉHO ÚZEMÍ
-  ZASTAVĚNÉ ÚZEMÍ K 30.5.2013
-  Z1 - Z7 ZASTAVITELNÉ PLOCHY
-  P1 - P2 PLOCHY PŘESTAVBY
-  R1 - R2 ÚZEMNÍ REZERVY

ZÁZNAM O ÚČINNOSTI ÚZEMNÍHO PLÁNU SKŘÍNÁŘOV	
Územní plán vydal správní orgán: Zastupitelstvo obce SKŘÍNÁŘOV	ve znění změny č. 1 Pořizovatel: MěÚ Velké Meziříčí Odbor výstavby a regionálního rozvoje
Datum nabytí účinnosti změny územního plánu:	Oprávněná úřední osoba: Ing. Antonín Kozina Funkce: vedoucí OV a RR MěÚ
	Razítko:

ATELIER ÚZEMNÍHO PLÁNOVÁNÍ A ARCHITEKTURY	
Ing.arch. Vlasta ŠILHAVÁ, Stupplů 22, 624 00 BRNO tel.: 541 224 817 e-mail: v.silhava@seznam.cz	
Projednatel: Obodstatil:	Městský úřad Velké Meziříčí Obecní úřad Skřínářov
Zakázka číslo: Datum: Měřítko:	11 / 2010 10 / 2014 1 : 10 000
Autorský kolektiv: Ing.arch. Vlasta ŠILHAVÁ Ing. Miloslava ŠVARCOVÁ Ing. Jiří VYSOUDIL Ing. Vladimír MARŠEK Ing. Pavel ŠILHAVÝ, Ph.D. Ing. David MKOLÁŠEK, Agroprojekt PSO, s.r.o. Mgr. Dušan ADÁM, Ph.D.	Zodpovědný projektant Dušan Adám Zásobování vodou a kanalizace Zásobování el. energií a teplo Zásobování plynem Přístroj. podmínky, general ÚSES Digitální zpracování
Přílohy: 1) příloha 1 k MÚ; 2) součástí mapy dle přílohy 1. Výkres je přívazek ke ZMÚSKÚP č. 1 ÚČ.ÚP, Praha. MÚP zpracován na MŠMT, v Č.ÚP.ÚP, Praha.	

1

