























-  HRANICE ŘEŠENÉHO ÚZEMÍ (KATASTRÁLNÍ ÚZEMÍ OSOVÉ)
-  HRANICE INTRAVILÁNU (ZASTAVĚNÉ ÚZEMÍ K 1.9.1966)
-  ZASTAVĚNÉ ÚZEMÍ
-  HRANICE BPEJ
-  73211/II KÓDY BPEJ/TRÍDA OCHRANY ZEM. PŮDY
-  ZEMĚDĚLSKÉ PŮDA I. A II. TŘÍDY OCHRANY
-  35 VODNÍ PLOCHY - STAV
-  23 POZEMKY URČENÉ K PLNĚNÍ FUNKCE LESA - STAV
-  STÁVAJÍCÍ ODVODNĚNÍ POZEMKŮ
-  OCHRANNÉ PÁSMO LESA 50 m
-  OCHRANNÉ PÁSMO VODNÍHO ZDROJE I. STUPNĚ
-  VEDENÍ VN 22 kV S OCHRANNÝM PÁSMEM - STAV
-  PŘÍVODNÍ VODOVODNÍ ŘÁDY
-  NAVRHOVANÝ KORIDOR TECHNICKÉ INFRASTRUKTURY
-  PAMÁTNÝ STROM DUB V NESMĚŘI
-  EVIDOVANÉ LOKALITY OCHRANY PŘÍRODY
-  REGIONÁLNÍ BIOCENTRUM
-  REGIONÁLNÍ BIKORIDOR
-  LOKÁLNÍ BIOCENTRUM
-  LOKÁLNÍ BIKORIDOR
-  PLOCHY ZÁBORU

ved. a zodp. projektant	ing.arch.Jiří Hašek	 JIHLAVA, spol.s r.o. Masarykova 11, 58601 Jihlava tel: 567099461 e-mail: urban.ste@jhl.cz	
vypracoval	Dana Menšíková		
pořizovatel	Městský úřad Velké Meziříčí		
zadavatel	Obec Osové		
ODŮVODNĚNÍ ÚZEMNÍHO PLÁNU OSOVÉ		formát	
		datum	01/2010
		stupeň	
		zak.číslo	
VÝKRES PŘEDPOKLÁDANÝCH ZÁBORŮ PŮDNÍHO FONDU		měřítko	číslo výkr.
		1: 5000	5