





PLOCHY A KORIDORY S MOŽNOSTÍ VYVLASTNĚNÍ (dle § 170 zákona č. 183/2006 Sb.)	
VEŘEJNÁ INFRASTRUKTURA (dle § 2, odst. 1 písm. k) zák. č. 183/2006 Sb.)	
	DOPRAVNÍ INFRASTRUKTURA IVD1 Koridor pro homogenizaci stávajícího tahu silnice II/360 (kód DK21 dle ZÜR Kraje Vysočina)
	TECHNICKÁ INFRASTRUKTURA IVT1 Koridor zdvojení vedení ZVN 400 kV Mírovka – Velká Bíteš – Hranice JmK (kód ED2 dle ZÜR Kraje Vysočina)
	VPS vyřazeny změnou č. 1 z ÚP
	Hranice řešeného území

ÚZEMNÍ PLÁN MARTINICE ZMĚNA č.1

ZAKÁZKOVÉ ČÍSLO: 1/XI/13 DATUM: BŘEZEN 2015
 VÝKRES ČÍSLO: Z1-3 MĚŘÍTKO: 1:5000
 VEŘEJNÉ PROSPĚŠNÉ STAVBY, OPATŘENÍ A ASANACE

ZÁZNAM O ÚČINNOSTI ÚZEMNÍHO PLÁNU	
ORGÁN VYDÁVÁJÍCÍ ZMĚNU Č. I ÚZEMNÍHO PLÁNU MARTINICE Zastupitelstvo obce Martinice	
Datum nabytí účinnosti ÚP :	
POŘIZOVATEL : Městský úřad Velká Meziříčí, odbor výstavby a regionálního rozvoje, Radnická 29/1, 594 13 Velká Meziříčí	
OPRÁVNĚNÁ ÚŘEDNÍ OSOBA POŘIZOVATELE : Jméno a příjmení: Bc. Petra Kunčarová funkce: referent ÚP podpis:	