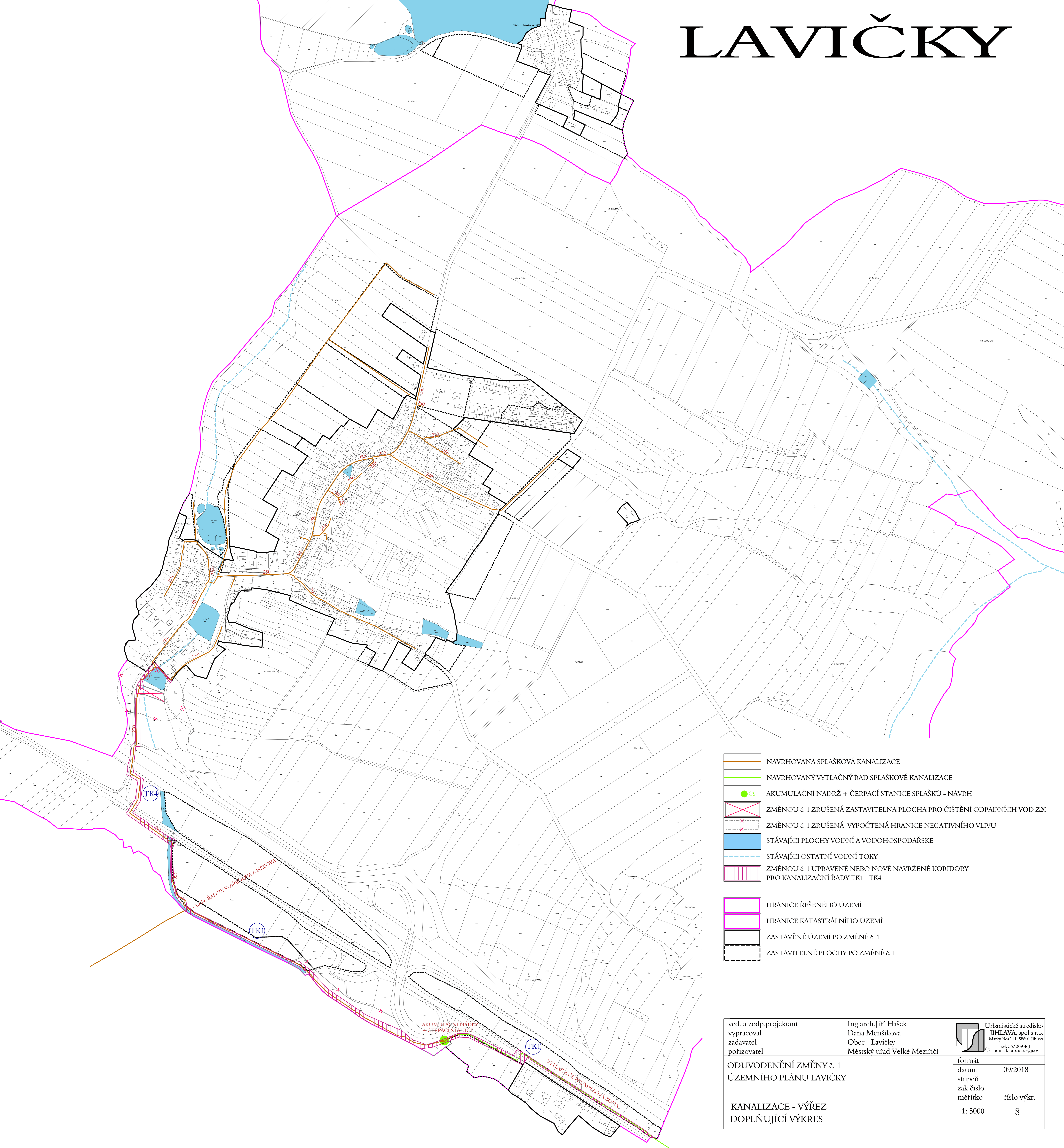
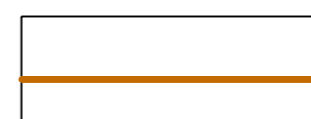


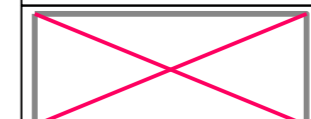








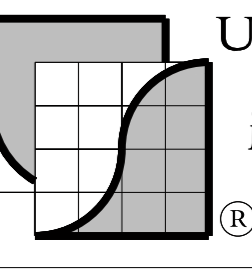


LAVIČKY



-  NAVRHOVANÁ SPLAŠKOVÁ KANALIZACE
-  NAVRHOVANÝ VÝTLAČNÝ ŘÁD SPLAŠKOVÉ KANALIZACE
-  AKUMULAČNÍ NÁDRŽ + ČERPAČÍ STANICE SPLAŠKŮ - NÁVRH
-  ZMĚNOU č. 1 ZRUŠENÁ ZASTAVITELNÁ PLOCHA PRO ČIŠTĚNÍ ODPADNÍCH VOD Z20
-  ZMĚNOU č. 1 ZRUŠENÁ VÝPOČTENÁ HRANICE NEGATIVNÍHO VLIVU
-  STÁVAJÍCÍ PLOCHY VODNÍ A VODOHOSPODÁRSKÉ
-  STÁVAJÍCÍ OSTATNÍ VODNÍ TOKY
-  ZMĚNOU č. 1 UPRAVENÉ NEBO NOVĚ NAVRŽENÉ KORIDORY PRO KANALIZAČNÍ ŘADY TK1+TK4
-  HRANICE ŘEŠENÉHO ÚZEMÍ
-  HRANICE KATASTRÁLNÍHO ÚZEMÍ
-  ZASTAVĚNÉ ÚZEMÍ PO ZMĚNĚ č. 1
-  ZASTAVITELNÉ PLOCHY PO ZMĚNĚ č. 1

| | | |
|---|-----------------------------|---|
| ved. a zodp. projektant | Ing. arch. Jiří Hašek |  Urbanistické středisko JIHLAVA, spol.s r.o. Matky Boží 11, 58601 Jihlava tel: 567 309 461 e-mail: urban.str@ji.cz |
| vypracoval | Dana Menšíková | |
| zadavatel | Obec Lavičky | |
| pořizovatel | Městský úřad Velké Meziříčí | |
| ODŮVODNĚNÍ ZMĚNY č. 1 ÚZEMNÍHO PLÁNU LAVIČKY | | formát datum 09/2018 stupeň zak. číslo měřítko číslo výkr. |
| KANALIZACE - VÝŘEZ DOPLŇUJÍCÍ VÝKRES | | 1: 5000 8 |