

PLOCHY A KORIDORY S MOŽNOSTÍ VYVLASTNĚNÍ

VEŘEJNÉ PROSPĚŠNÉ STAVBY, DOPRAVNÍ INFRASTRUKTURY

VD1 HOMOGENIZACE SILNICE II/62 VE VYMEZENÉM KORIDORU DK1




VEŘEJNÉ PROSPĚŠNÉ STAVBY TECHNICKÉ INFRASTRUKTURY

VT1 KANALIZAČNÍ ŘÁD ZE SVAŘENOVA A HRBOVA VE VYMEZENÉM KORIDORU TK1

VT2 VEDENÍ VN VČETNĚ NOVÉ TRAFOSTANICE VE VYMEZENÉM KORIDORU TK2

VT3 STL PLYNOVODNÍ ŘÁD DO ZÁVĚSTI VE VYMEZENÉM KORIDORU TK3

LEGENDA

-  KORIDOR PRO VEŘEJNÉ PROSPĚŠNOU STAVBU S MOŽNOSTÍ VYVLASTNĚNÍ
-  HRANICE ŘEŠENÉHO ÚZEMÍ
-  HRANICE KATASTRÁLNÍHO ÚZEMÍ

Záznam o účinnosti územně plánovací dokumentace:

Název dokumentace:	ÚZEMNÍ PLÁN LAVIČKY
Správní orgán, který dokumentaci vydal:	Zastupitelstvo obce Lavičky
Datum nabytí účinnosti územního plánu:	23. 5. 2016
Pořizovatel:	Městský úřad Velké Meziříčí Odbor územního a regionálního rozvoje
Oprávněná úřední osoba pořizovatele:	Bc. Petra Kunčarová Bc. Linda Nejdřálá
Podpis a otisk úředního razítka:	
ved. a zodp. projektant	Ing. arch. Jiří Hašek
vypracoval	Dana Menšíková
zadavatel	Obec Lavičky
pořizovatel	Městský úřad Velké Meziříčí
ÚZEMNÍ PLÁN LAVIČKY	
VÝKRES VEŘEJNĚ PROSPĚŠNÝCH STAVEB, ASANACÍ A OPATŘENÍ	
formát	A4
datum	01/2016
stupeň	
zak. číslo	
měřítko	1:5000
číslo výkr.	3