

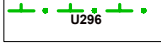




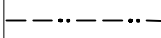


Březejc

Veřejně prospěšná opatření

-  KOMUNIKACE ÚČELOVÁ - návrh
-  KORIDOR ZDVOJENÍ VEDENÍ ZVN 400 kV
-  REGIONÁLNÍ BIOKORIDOR - stav
-  REGIONÁLNÍ BIOCENTRUM - stav
-  LOKÁLNÍ BIOCENTRUM
-  ALEJ, STROMOŘADÍ - návrh
-  HRANICE KATASTRÁLNÍHO ÚZEMÍ OBCE
-  HRANICE ZASTAVĚNÉHO ÚZEMÍ K 31.1.2008

Vymezení ploch veřejně prospěšných staveb
Plochy a koridory s možností vyvlastnění (dle § 170 st.zák.)
na tyto plochy se vztahuje i předkupní právo podle § 101 st.zákona

- VT – technická infrastruktura
- VT 1. Vodovod pro novou výstavbu
- VT 2. Dešťová kanalizace
- VT 3. Splašková kanalizace
- VT 4. Čistírna odpadních vod
- VT 5. Plynovod pro novou výstavbu
- VD – dopravní infrastruktura
- VD 1. Místní komunikace pro výstavbu RD
- VD 2. Dobořování autobusové zastávky
- VD 3. Chodníky pro pěší
- VD 4. Účelové komunikace.

- VA - asanace
- VA1 Asanace objektů na návsi v havarijním stavu p.č.37 a p.č.8

- Vybraná veřejně prospěšná opatření:
na tyto plochy se vztahuje i předkupní právo podle § 101 st.zákona
- VU1. Založení prvků ÚSES
 - VU2. Obnova a vybudování alejí kolem silnic a polních cest

- Veřejně prospěšná opatření převzata ze Zásad územního rozvoje
- E02 - zdvojení vedení ZVN 400 kV Mirovka-Velká Bíteš, 400 m
 - U060 - regionální biocentrum – Březejský les
 - U296 – regionální biokoridor – RK 1402 – Březejský les

Plochy a koridory s možností uplatnění předkupního práva (dle § 101 st.zák.)

- PO 1. Sportovní areál

ZÁZNAM O ÚČINNOSTI ÚZEMNÍHO PLÁNU

Územní plán vydal správní orgán: Zastupitelstvo obce Březejc	Pořizovatel: MěÚ Velké Mezičic Oddělení výstavby a regionálního rozvoje	Razítko:
Číslo jednací:	Podpis:	
Datum vydání:	Jméno a příjmení: Ing. Antonín Kozina	
Datum nabytí účinnosti územního plánu:	Funkce: vedoucí oddělení výstavby a regionálního rozvoje	

ATELIER ÚZEMNÍHO PLÁNOVÁNÍ A ARCHITEKTURY

Ing.arch. Vlasta ŠILHAVÁ, Štompilův 22, 624 00 BRNO
tel.: 541 224 817 e-mail: v.silhava@centrum.cz

Porizovatel: Městský úřad Velké Mezičic
Obecní úřad Březejc

Zakazkové číslo: 07 - 2008
Datum: 07.1.2007
Měřítko: 1 : 10 000

Autorské kolektiv:
Ing.arch. Vlasta ŠILHAVÁ urbanismus
Ing. Miroslava ŠKVRARLOVA doprava
Ing. Jiří VYSOUDIL vodní hospodářství
Ing. Pavlína ŠILHAVÝ, Ph.D. zeleň a krajina
GIA&G, s.r.o. zeleň a krajina
Ing. Dagmar ŠTEJSKALOVÁ krajinná ekologie, generel ÚSES
Mgr. Ondřej ADÁM, Ph.D. digitální zpracování

Podle zákona o evidenci staveb, stavebního řádu.
Výkres je převzat z ZÁKRESU © ČZKA Praha.
MěÚ převzat z MÚÚ © ČZKA Praha.

5a

