





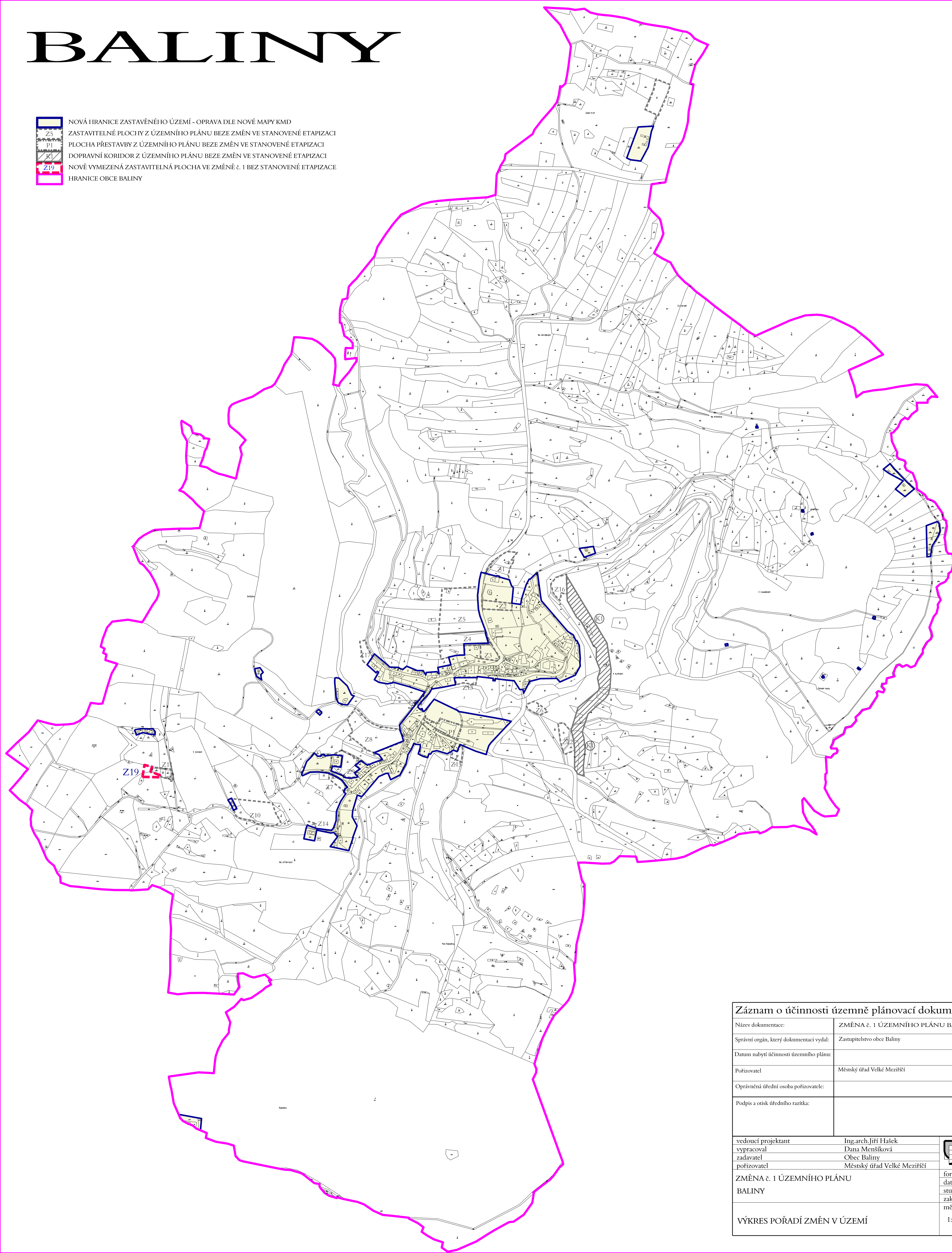



BALINY

	NOVÁ HRANICE ZASTAVĚNÉHO ÚZEMÍ - OPRAVA DLE NOVÉ MAPY KMD
	ZASTAVITELNÉ PLOCHY Z ÚZEMNÍHO PLÁNU BEZE ZMĚN VE STANOVENÉ ETAPIZACI
	PLOCHA PŘESTAVBY Z ÚZEMNÍHO PLÁNU BEZE ZMĚN VE STANOVENÉ ETAPIZACI
	DOPRAVNÍ KORIDOR Z ÚZEMNÍHO PLÁNU BEZE ZMĚN VE STANOVENÉ ETAPIZACI
	NOVĚ VYMEZENÁ ZASTAVITELNÁ PLOCHA VE ZMĚNĚ č. 1 BEZ STANOVENÉ ETAPIZACE
	HRANICE OBCE BALINY



Záznam o účinnosti územně plánovací dokumentace:		
Název dokumentace:	ZMĚNA č. 1 ÚZEMNÍHO PLÁNU BALINY	
Správní orgán, který dokumentaci vydal:	Zastupitelstvo obce Baliny	
Datum nabytí účinnosti územního plánu:		
Pořizovatel:	Městský úřad Velké Meziříčí	
Oprávněná úřední osoba pořizovatele:		
Podpis a otisk úředního razítka:		
vedoucí projektant	Ing. arch. Jiří Hašek	
vypracoval	Dana Menšíková	
zadavatel	Obec Baliny	
pořizovatel	Městský úřad Velké Meziříčí	
ZMĚNA č. 1 ÚZEMNÍHO PLÁNU BALINY	 Urbanistické středisko JIHLAVA, spol.s r.o. Mlýnský Jiřet 11, 58601 Jihlava tel: 567309461 e-mail: urbis@urbi.cz	
	formát	
	datum	08/2015
	stupeň	
	zak. číslo	
	měřítko	číslo výkr.
VÝKRES POŘADÍ ZMĚN V ÚZEMÍ	1: 5000	4