


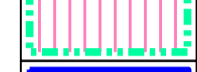




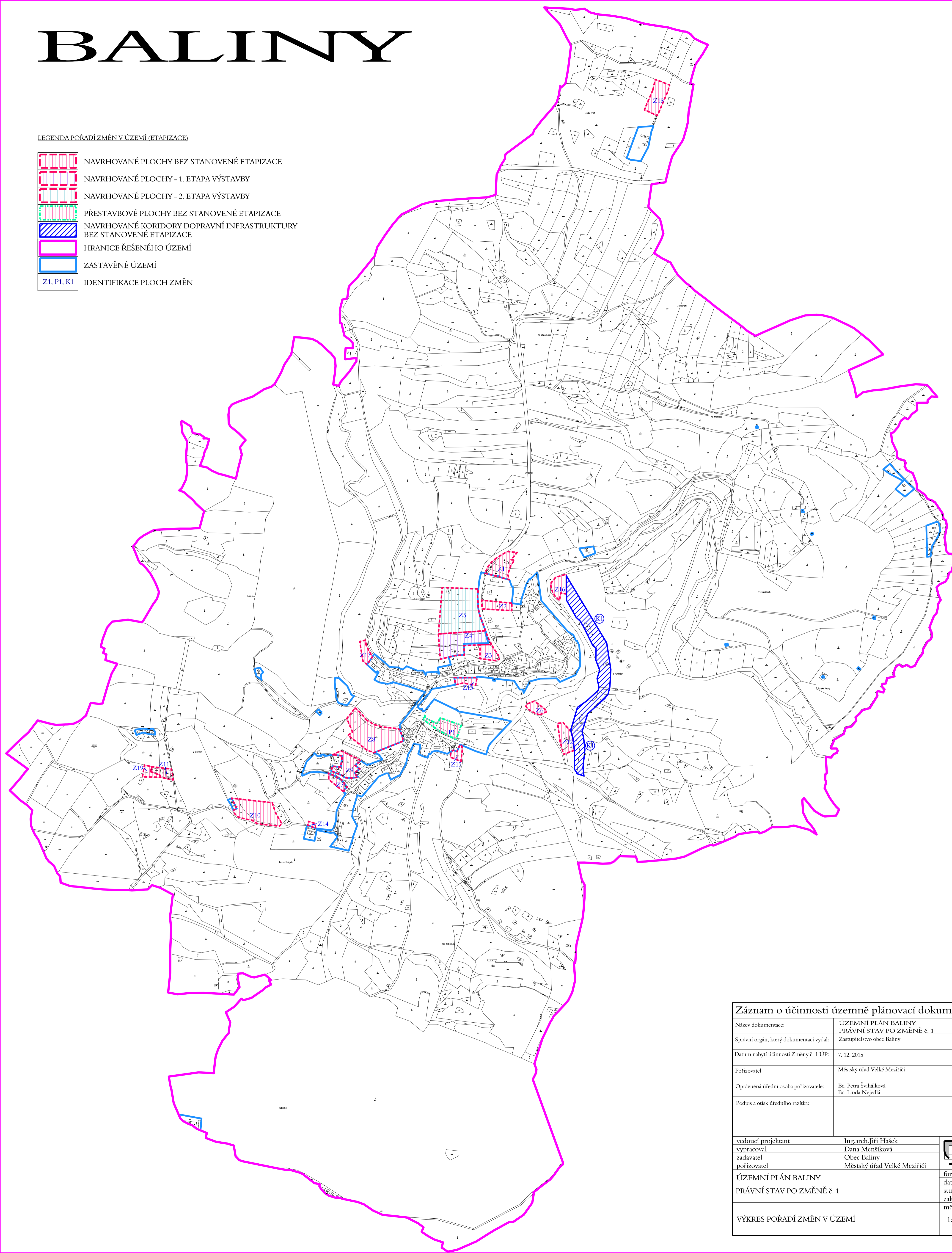


BALINY

LEGENDA POŘADÍ ZMĚN V ÚZEMÍ (ETAPIZACE)

	NAVRHOVANÉ PLOCHY BEZ STANOVENÉ ETAPIZACE
	NAVRHOVANÉ PLOCHY - 1. ETAPA VÝSTAVBY
	NAVRHOVANÉ PLOCHY - 2. ETAPA VÝSTAVBY
	PŘESTAVBOVÉ PLOCHY BEZ STANOVENÉ ETAPIZACE
	NAVRHOVANÉ KORIDORY DOPRAVNÍ INFRASTRUKTURY BEZ STANOVENÉ ETAPIZACE
	HRANICE ŘEŠENÉHO ÚZEMÍ
	ZASTAVĚNÉ ÚZEMÍ
	IDENTIFIKACE PLOCH ZMĚN



Záznam o účinnosti územně plánovací dokumentace:

Název dokumentace:	ÚZEMNÍ PLÁN BALINY PRÁVNÍ STAV PO ZMĚNĚ č. 1
Správní orgán, který dokumentaci vydal:	Zastupitelstvo obce Baliny
Datum nabytí účinnosti Změny č. 1 ÚP:	7. 12. 2015
Pořizovatel:	Městský úřad Velké Meziříčí
Oprávněná úřední osoba pořizovatele:	Bc. Petra Švihálková Bc. Linda Nejedlá
Podpis a otisk úředního razítka:	
vedoucí projektant	Ing. arch. Jiří Hašek
vypracoval	Dana Menšíková
zadavatel	Obec Baliny
pořizovatel	Městský úřad Velké Meziříčí
ÚZEMNÍ PLÁN BALINY PRÁVNÍ STAV PO ZMĚNĚ č. 1	formát datum stupeň zak. číslo měřítko
VÝKRES POŘADÍ ZMĚN V ÚZEMÍ	08/2015 číslo výkr. 1: 5000 4

