
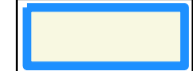

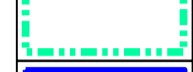


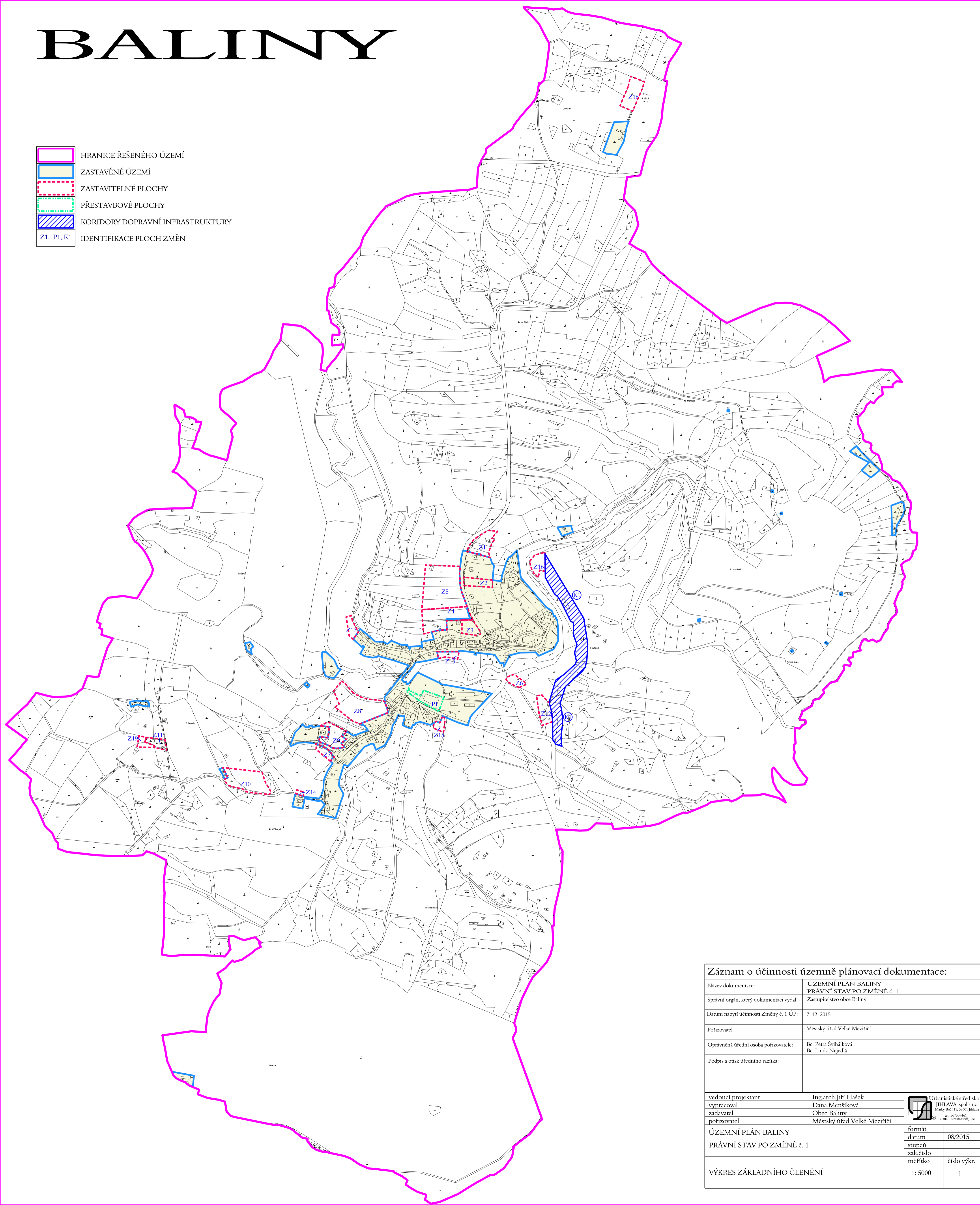


BALINY

	HRANICE ŘEŠENÉHO ÚZEMÍ
	ZASTAVĚNÉ ÚZEMÍ
	ZASTAVITELNÉ PLOCHY
	PŘESTAVBOVÉ PLOCHY
	KORIDORY DOPRAVNÍ INFRASTRUKTURY
	IDENTIFIKACE PLOCH ZMĚN



Záznam o účinnosti územně plánovací dokumentace:	
Název dokumentace:	ÚZEMNÍ PLÁN BALINY PRÁVNÍ STAV PO ZMĚNĚ č. 1
Správní orgán, který dokumentaci vydal:	Zastupitelstvo obce Baliny
Datum nabytí účinnosti Změny č. 1 ÚP:	7. 12. 2015
Pořizovatel:	Městský úřad Velké Meziříčí
Oprávněná úřední osoba pořizovatele:	Bc. Petra Švihálková Bc. Linda Nejedlá
Podpis a otisk úředního razítka:	
vedoucí projektant	Ing. arch. Jiří Hašek
vypracoval	Dana Menšíková
zadavatel	Obec Baliny
pořizovatel	Městský úřad Velké Meziříčí
ÚZEMNÍ PLÁN BALINY PRÁVNÍ STAV PO ZMĚNĚ č. 1	formát datum stupeň zak. číslo měřítko
VÝKRES ZÁKLADNÍHO ČLENĚNÍ	08/2015 číslo výkr. 1

