



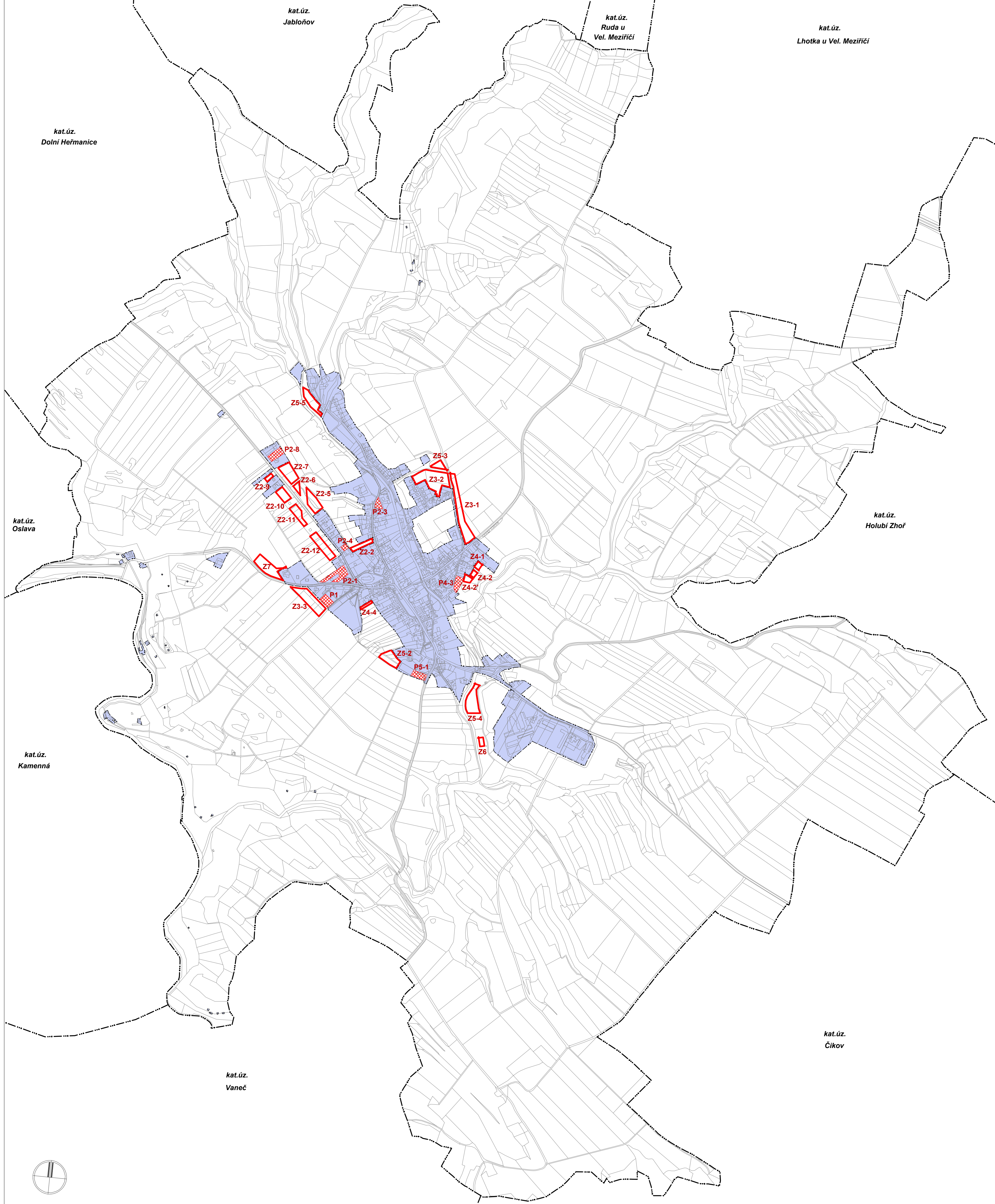


Tasov

Výkres základního členění

-  HRANICE ŘEŠENÉHO ÚZEMÍ
-  ZASTAVĚNÉ ÚZEMÍ K 31.1.2007
-  Z ZASTAVITELNÉ PLOCHY
-  P PLOCHY PŘESTAVBY



ATELIER ÚZEMNÍHO PLÁNOVÁNÍ A ARCHITEKTURY
 Ing.arch. Vlasta ŠELHAVÁ, Štěpělův 22, 624 00 BŘEŽO, tel: 541 224 917
 Ing.arch. Věra ŠALAMKA
 Ing. Miroslava ŠVAMLOVÁ
 Ing. Jiří VYDROVIC
 Ing. Pavla BLANŤOVÁ, Ph.D.
 Ing. Jozef BLÁŽEK, SÁDNIK
 Ing. David MROGOLÁŠEK, AGROPROJEKT PSD
 Ing. Dušan ADÁM, Ph.D.

Podklady: Město u Vel. Meziříčí
Období: územ. úřad Tasov
Zpracováno dne: 19. 2004
Stav: 31. 2007
Měřítko: 1 : 10 000

Autorka projektu: urbanismus
 Ing. arch. Věra ŠALAMKA
 Ing. Miroslava ŠVAMLOVÁ
 Ing. Jiří VYDROVIC
 Ing. Pavla BLANŤOVÁ, Ph.D.
 Ing. Jozef BLÁŽEK, SÁDNIK
 Ing. David MROGOLÁŠEK, AGROPROJEKT PSD
 Ing. Dušan ADÁM, Ph.D.

Období: urbanismus
 Ing. arch. Věra ŠALAMKA
 Ing. Miroslava ŠVAMLOVÁ
 Ing. Jiří VYDROVIC
 Ing. Pavla BLANŤOVÁ, Ph.D.
 Ing. Jozef BLÁŽEK, SÁDNIK
 Ing. David MROGOLÁŠEK, AGROPROJEKT PSD
 Ing. Dušan ADÁM, Ph.D.

Projekt vypracován v rámci územního úřadu Tasov
 Územní úřad Tasov, územní úřad u Vel. Meziříčí, 624 00 Břežce