

























-  HRANICE ŘEŠENÉHO ÚZEMÍ
-  URBANIZOVANÉ ÚZEMÍ ŘEŠENÉ OBCE
-  OBEC S ROZŠÍŘENOU PŮSOBNOSTÍ (OBEC III)
-  HRANICE OBCE S ROZŠÍŘENOU PŮSOBNOSTÍ
-  ROZVOJOVÁ OSA REPUBLIKOVÉHO VÝZNAMU
-  DÁLNIČE
-  SILNICE I. TŘÍDY
-  SILNICE II. TŘÍDY
-  SILNICE III. TŘÍDY
-  PLOCHY A KORIDORY VYMEZENÉ ZÚR KRAJE VYSOČINA
-  PRVKY NADREGIONÁLNÍHO ÚSES
-  PRVKY REGIONÁLNÍHO ÚSES
-  MATEŘSKÁ ŠKOLA
-  ZÁKLADNÍ ŠKOLA 1-4
-  ZÁKLADNÍ ŠKOLA 5-9
-  KOSTEL
-  SÍDLO FARNOSTI
-  SÍDLO STAVEBNÍHO ÚŘADU
-  SÍDLO FINANČNÍHO ÚŘADU
-  SÍDLO POŠTY
-  SÍDLO NEMOCNICE
-  KATASTRÁLNÍ ÚŘAD
-  ÚŘAD PRÁCE
-  MATRIKA

ÚZEMNÍ PLÁN SVINY - ODŮVODNĚNÍ

ZPRACOVATEL : ING. ARCH. JAN PSOTA, STUDIO P, NÁDRAŽNÍ 52, 59101 ŽDĀR NAD SĀZ. IČ: 10116435
 ZPRACOVATELSKÝ KOLEKTIV : ING. ARCH. JAN PSOTA, ING. MARIE PSOTOVĀ, PAVEL ONDRAČEK,
 ING. JIŘÍ HAVEL, VLADAN LATZKA, MGR. JANA POPELOVĀ
 POŘIZOVATEL : MĚÚ VELKÉ MEZIRIČÍ, ODBOR VÝSTAVBY A REGIONÁLNÍHO ROZVOJE, RADNICKĀ 29/1
 ZAKÁZKOVÉ ČÍSLO : A/II/10 MĚŘITKO : 1: 50000 DATUM : SRPEN 2012

ŠIRŠÍ VZTAHY

VÝKRES ČÍSLO : 02