



	Hranice řešeného území
	Zastavěné území (26.06.2012)
	Zastavitelná plocha
	Plocha změn v krajině
	Plocha přestavby

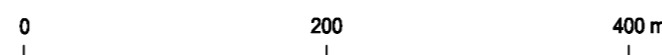


ÚZEMNÍ PLÁN ROZSEČ

ZPRACOVATEL : ING. MARIE PSOTOVÁ, STUDIO P, NADRAŽNÍ 52, 59101 ŽDÁR NAD SÁZ., IČ: 13648594
 ZPRACOVATELSKÝ KOLEKTIV : ING. ARCH. JAN PSOTA, ING. MARIE PSOTOVÁ, PAVEL ONDRÁČEK,
 ING. JIŘÍ HAVEL, VLADAN LATZKA, MGR. JANA POPELOVÁ
 POŘIZOVATEL : MĚSTSKÝ ÚŘAD VELKÉ MEZIŘÍČI, ODBOR VÝSTAVBY A REGIONÁLNÍHO ROZVOJE, RADNICKÁ 29/1, 594 13 VELKÉ MEZIŘÍČI
 ZAKÁZKOVÉ ČÍSLO : 1/IV/11 MĚŘÍTKO : 1:5 000 DATUM : DUBEN 2014



VÝKRES ČÍSLO : N1



ZÁKLADNÍ ČLENĚNÍ ÚZEMÍ

ZÁZNAM O ÚČINNOSTI ÚZEMNÍHO PLÁNU

ORGÁN VYDÁVAJÍCÍ ÚZEMNÍ PLÁN

Zastupitelstvo obce Rozseč

Datum nabytí účinnosti ÚP :

POŘIZOVATEL :

Městský úřad Velké Meziříčí, odbor výstavby a regionálního rozvoje, Radnická 29/1, 594 13 Velké Meziříčí

OPRÁVNĚNÁ ÚŘEDNÍ OSOBA POŘIZOVATELE :

Jméno a příjmení : Bc. Petra Kunčarová
 funkce : referent ÚP

podpis: