
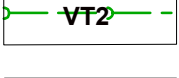


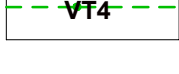









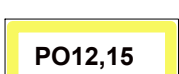





# ÚZEMNÍ PLÁN Tasov

AKTUALIZOVANÉ VYDÁNÍ ÚP VE ZNĚNÍ ZMĚNY Č. 1

Veřejně prospěšné stavby, opatření, asanace

-  VODVOD - návrh
-  KANALIZACE DEŠŤOVÁ - návrh
-  KANALIZACE SPLAŠKOVÁ - návrh
-  PLOCHA ČOV - návrh
-  STL PLYNOVOD - návrh
-  SILNICE II. TŘÍDY - návrh
-  MÍSTNÍ KOMUNIKACE - návrh
-  PLOCHA PRO DOPRAVU - návrh
-  PĚŠÍ KOMUNIKACE - návrh
-  PLOCHA PARKOVIŠTĚ - návrh
-  LOKÁLNÍ BIOCENTRUM - návrh
-  LOKÁLNÍ BIOKORIDOR - návrh
-  ALEJ, STROMOŘADÍ - návrh
-  PLOCHA OBČANSKÉHO VYBAVENÍ - návrh
-  PLOCHA REKREACE, SPORTU - návrh
-  ASANACE
-  HRANICE KATASTRÁLNÍHO ÚZEMÍ
-  HRANICE ZASTAVĚNÉHO ÚZEMÍ K 31.1.2007

Vymezení ploch veřejně prospěšných staveb  
Plochy a koridory s možností vyvlastnění (dle § 170 st.zák.)  
na tyto plochy se vztahuje i předkupní právo podle § 101 st.zákona

VT – technická infrastruktura  
VT 1. Zásobení vodou pro novou výstavbu  
VT 2. Dešťová kanalizace  
VT 3. Splašková kanalizace s odvedením na ČOV  
VT 4. Plynofikace pro novou zástavbu  
VT 5. Úprava víceúčelové nábřeží u toku Polomina

VD – dopravní infrastruktura  
VD 6. Úprava trasy silnice II/350 spojená s asanací objektu pošty  
VD 7. Místní komunikace  
VD 8. Točna autobusů a dobudování autobusových zastávek  
VD 9. Chodníky pro pěší  
VD 10. Parkoviště u OÚ, pod kostelem, na návsi a hřišti na kopanou

Vybraná veřejně prospěšná opatření  
na tyto plochy se vztahuje i předkupní právo podle § 101 st.zákona  
VU11. Základní prvky ÚSES

Plochy a koridory s možností uplatnění předkupního práva (dle § 101 st.zák.)  
VU11. Základní prvky ÚSES

PO 15. Plocha pro sport - víceúčelové hřiště na severním okraji obce

ZÁZNAM O ÚČINNOSTI ÚZEMNÍHO PLÁNU		
Územní plán vydal správní orgán: Zastupitelstvo obce Tasov	Provozovatel: MÚU Velké Meziříčí Odbor výstavby a regionálního rozvoje	Razítko:
Číslo jednací:	Podpis:	
Datum vydání:	Jedno s přílohou: Ing. Antonín Kozina	
Datum nabytí účinnosti územního plánu:	Funkce: vedoucí OÚ a RRR MÚU	

**ATELIER ÚZEMNÍHO PLÁNOVÁNÍ A ARCHITECTURY**  
Ing. arch. Yvona ŠELHAVÁ, Štěpán 22, 624 00 BŘEZO, tel: 741 224 917  
Dělnická, 14000, Meziříčí u Velké Meziříčí  
Město: Tasov

Zakázka číslo: 14-2009  
Datum: 11.12.11  
Měřítko: 1:2000

Autorský kolektiv:  
Ing. arch. Yvona ŠELHAVÁ  
Ing. arch. Miroslav ŠELHAVÝ  
Ing. arch. Vlastimil ŠELHAVÝ  
Ing. arch. Petr ŠELHAVÝ  
Ing. arch. Radek K. ŠARŠEK  
Ing. arch. Miroslav ŠELHAVÝ  
Mgr. Di. et. ADAM, Ph.D.

architekt  
doplnění  
vedoucí autorského kolektivu  
zakázka číslo  
zakázka číslo  
zakázka číslo  
zakázka číslo

