



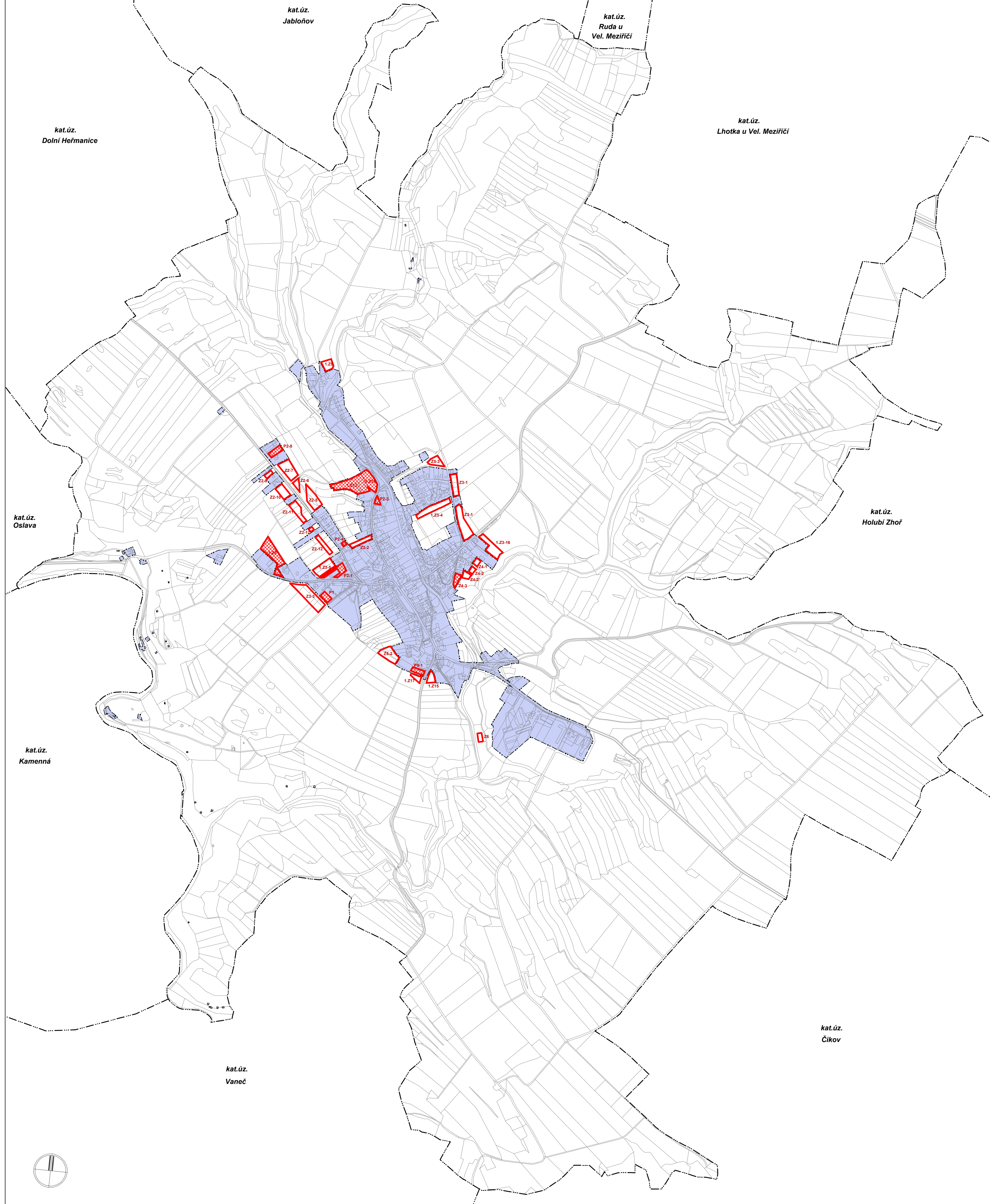


Tasov

AKTUALIZOVANÉ VYDÁNÍ ÚP VE ZNĚNÍ ZMĚNY Č. 1

Výkres základního členění

-  HRANICE ŘEŠENÉHO ÚZEMÍ
-  ZASTAVĚNÉ ÚZEMÍ K 1.11.2010
-  ZASTAVITELNÉ PLOCHY
-  PLOCHY PŘESTAVBY



ZÁZNAM O ÚČINNOSTI ÚZEMNÍHO PLÁNU		
Územní plán vydal správní orgán: Zastupitelstvo obce Tasov	Polizovatel: MAÚ Velké Meziříčí Odbor výstavby a regionálního rozvoje	Ražba:
Číslo jednací:	Podpis:	
Datum vydání:	Jméno a příjmení: Ing. Antonín Kozina	
Datum nabytí účinnosti územního plánu:	Funkce: vedoucí OÚ a PR MAÚ	

ATELIER ÚZEMNÍHO PLÁNOVÁNÍ A ARCHITEKTURY
Ing.arch. Vlasta ŠTĚPÁNKOVÁ, Štepařův 21, 624 00 BŘEZOVÁ, tel.: 741 224 917

Účastníci: Místní úřad Velké Meziříčí, obec Tasov

Zpracováno dle: 14. 2009
Číslo: 11/2011
Měřítko: 1 : 50 000

Autorka kresby: Ing. arch. Vlasta ŠTĚPÁNKOVÁ
Ing. arch. Vlasta ŠTĚPÁNKOVÁ
Ing. JIŘÍ VOJVODA
Ing. PAVEL ŠTĚPÁNKOVÝ, Ph.D.
Ing. JIŘÍ ŠTĚPÁNKOVÝ, Ph.D.
Ing. BRANKA KOLÁŘEK, AGROPROJEKT PSD
Mgr. František ŠTĚPÁNKOVÝ, Ph.D.

Autorka výkresu: Ing. arch. Vlasta ŠTĚPÁNKOVÁ
Ing. arch. Vlasta ŠTĚPÁNKOVÁ
Ing. JIŘÍ VOJVODA
Ing. PAVEL ŠTĚPÁNKOVÝ, Ph.D.
Ing. JIŘÍ ŠTĚPÁNKOVÝ, Ph.D.
Ing. BRANKA KOLÁŘEK, AGROPROJEKT PSD
Mgr. František ŠTĚPÁNKOVÝ, Ph.D.

