










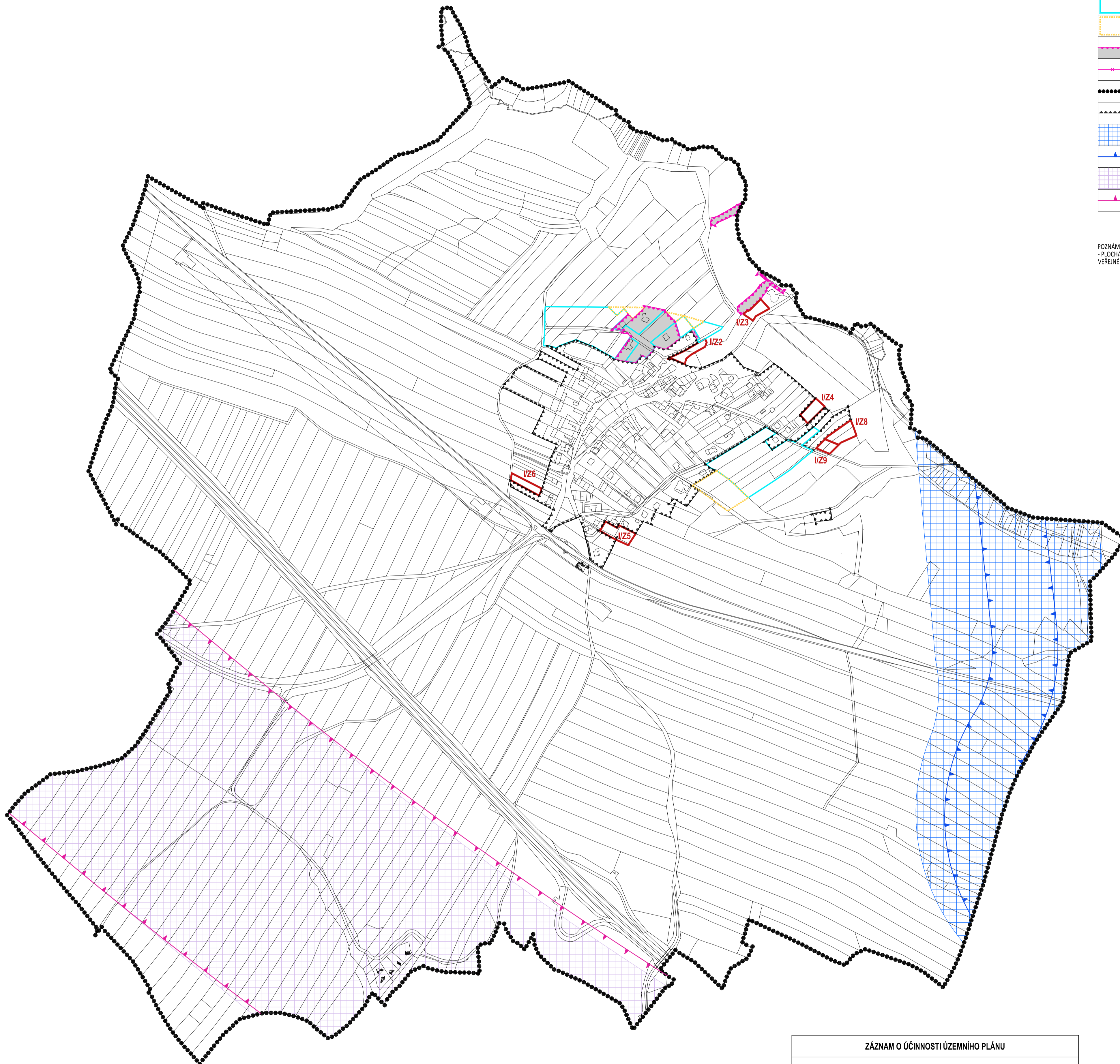


grafické znázornění	popis
	VYZNAČENÍ PLOCHY ZMĚNY Č. I S OZNAČENÍM - ZASTAVITELNÁ PLOCHA
	ZASTAVITELNÁ PLOCHA PLATNÉHO ÚP UPRAVENÁ ZMĚNOU Č. I ÚP
	ZASTAVITELNÁ PLOCHA PLATNÉHO ÚP VYŘAZENÁ Z ŘEŠENÍ ÚP A NAVRÁCENÁ PŮVODNÍMU VYUŽITÍ
	VYZNAČENÍ AKTUALIZOVANÉHO ZASTAVĚNÉHO ÚZEMÍ K DATU 14.03.2016
	VYZNAČENÍ RUŠENÉ HRANICE ZASTAVĚNÉHO ÚZEMÍ
	HRANICE ŘEŠENÉHO ÚZEMÍ
	PLATNÁ HRANICE ZASTAVĚNÉHO ÚZEMÍ K 14.06.2010
	RUŠENÝ KORIDOR DOPRAVNÍ INFRASTRUKTURY DLE ZÚR (ÚZEMNÍ REZERVA) - OBCHVAT I/37 VELKÁ BÍTES
	ZPŘESNĚNÝ KORIDOR ÚZEMNÍ REZERVY PRO OBCHVAT I/37 VELKÁ BÍTES - JIŽNÍ VARIANTA V ŠÍŘI 150 M
	RUŠENÝ KORIDOR VRT DLE ZÚR (ÚZEMNÍ REZERVA)
	KORIDOR ÚZEMNÍ REZERVY VYSOKORYCHLOSTNÍ TRATI (VRT) V ŠÍŘI 600 M

POZNÁMKA :
- PLOCHA I/Z1 BYLA VYŘAZENA PO SPOLEČNÉM JEDNÁNÍ, PLOCHA I/Z7 VYŘAZENA PŘI VĚREJNÉM PROJEDNÁNÍ



ZÁZNAM O ÚČINNOSTI ÚZEMNÍHO PLÁNU

ORGÁN VYDÁVÁJÍCÍ ZMĚNU Č. I ÚZEMNÍHO PLÁNU NOVÉ SADY

Zastupitelstvo obce Nové Sady

Datum nabytí účinnosti ÚP : 28.11.2016

POŘIZOVATEL :
Městský úřad Velké Meziříčí, odbor výstavby a regionálního rozvoje,
Radnická 29/1, 594 13 Velké Meziříčí

OPRÁVNĚNÁ ÚŘEDNÍ OSOBA POŘIZOVATELE :
jméno a příjmení: Mgr. Zdeněk Kundera, Bc. Petra Švihálková

podpis:

ÚZEMNÍ PLÁN NOVÉ SADY ZMĚNA č.1

ZAKÁZKOVÉ ČÍSLO : 1/X/14
POŘIZOVATEL : MěÚ VELKÉ MEZIŘÍČÍ, ODBOR VÝSTAVBY A REGIONÁLNÍHO ROZVOJE
ZPRACOVATEL : ING. MARIE PŠOTOVÁ, STUDIO P, NÁDRAŽNÍ 52, ŽDĚR NAD SÁZAVOU
VÝKRES ČÍSLO : Z1.1
MĚŘÍTKO : 1:5000

ZÁKLADNÍ ČLENĚNÍ ÚZEMÍ

