



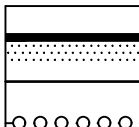



PLOCHY A KORIDORY S MOŽNOSTÍ VYKLAŠTĚNÍ	
VEŘEJNÁ INFRASTRUKTURA	
	DOPRAVNÍ INFRASTRUKTURA M02 plocha pro výstavbu silnicostředy
	DOPRAVNÍ A TECHNICKÁ INFRASTRUKTURA M01 plocha pro dopravní obsluhu a tech. služby, zastavěná plocha 24 M02 plocha pro dopravní obsluhu a tech. služby, zastavěných ploch Z21 a Z29 M03 plocha pro dopravní obsluhu a tech. služby, zastavěných ploch Z20 a Z21
PLOCHY A KORIDORY S MOŽNOSTÍ UPLNĚNÍ PŘEDKUPNÍHO PRÁVA	
	VEŘEJNÁ PROSTRANSTVÍ M01 rozšíření plochy
	OBČANSKÉ VYBAVENÍ M01 výhledová sportovní areál M02 rozšíření M5
	Hranice federálního území
	Katastrální hranice

ZÁZNAM O ÚČINNOSTI	
Správní orgán, který změnu vydal:	Zastupitelstvo městyse Měřín
Podrobné číslo poslední změny:	Změna č. 1 Územního plánu Měřín
Datum nabytí účinnosti poslední změny:	
PORÍZOVATEL: Městský úřad Velké Meziříčí, Odbor výstavby a územního rozvoje, Račnická 291/1, 594 13 Velké Meziříčí	
OPRAVNĚNÁ ÚŘEČNÍ OSOBA POŘIZOVATELE: jméno a příjmení: Bc. Petra Šuháňková funkce: referent odborné výstavby a územního rozvoje	
podpis:	

ÚPLNÉ ZNĚNÍ ÚZEMNÍHO PLÁNU MĚŘÍN PO ZMĚNĚ Č. I

ZPRACOVATEL: PAVEL ONDRAČEK, STUDIO-P, NÁDRAŽNÍ 2186/52, 591 01 ŽDÁR NAD SÁZAVOU
 ZPRACOVATELESKÝ KOLEKTIV: ING. ARCH. JANA PŠOŤA, PAVEL ONDRAČEK
 POŘIZOVATEL: MĚSTSKÝ ÚŘAD VEĹKÉ MEZÍŘÍČI, ODBOR VÝSTAVBY A ÚZEMNÍHO ROZVOJE, RAČNICKÁ 291/1
 ZAKÁZKOVÉ ČÍSLO: 1/4/19 MĚŘÍTKO: 1:5 000 DATUM: DUBĚN 2022

VEREJNÉ PROSPĚŠNÉ STAVBY A OPATŘENÍ, ASANACE

