

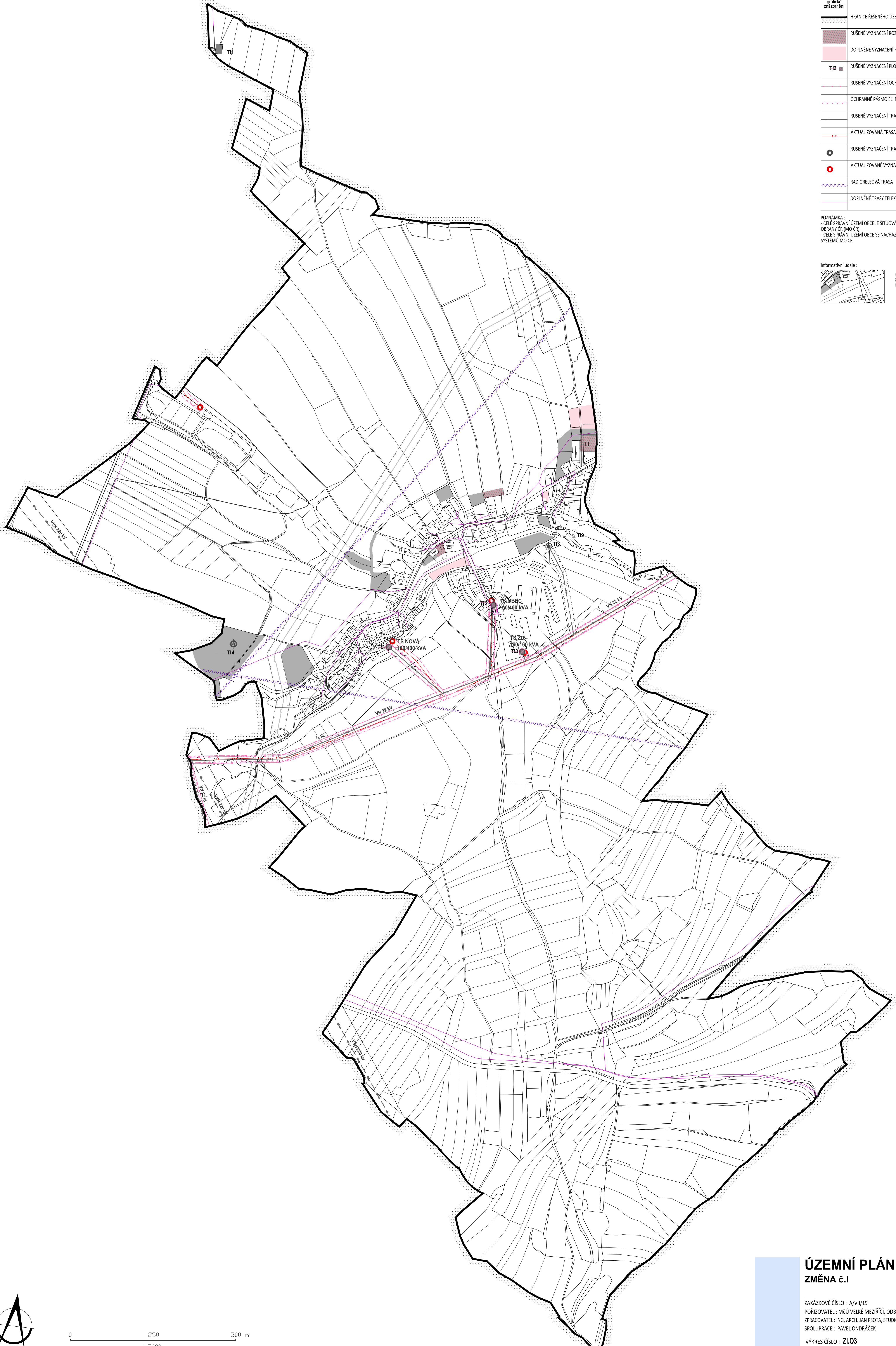


grafické znázornění	popis
	HRANICE ŘEŠENÉHO ÚZEMÍ
	RUŠENÉ VYZNAČENÍ ROZSAHU PLOCH SE ZMĚNOU V ÚZEMÍ
	DOPLŇNÉ VYZNAČENÍ ROZSAHU PLOCH SE ZMĚNOU V ÚZEMÍ
	RUŠENÉ VYZNAČENÍ PLOCH TECHNICKÉ INFRASTRUKTURY T13
	RUŠENÉ VYZNAČENÍ OCHRANNÉHO PÁSMO EL. VEDENÍ VN
	OCHRANNÉ PÁSMO EL. NADZEMNÍHO VEDENÍ VN
	RUŠENÉ VYZNAČENÍ TRASY EL. VEDENÍ VN 22 KV
	AKTUALIZOVANÁ TRASA EL. VEDENÍ VN 22KV - STAV
	RUŠENÉ VYZNAČENÍ TRAFOSTANICE - STAV
	AKTUALIZOVANÉ VYZNAČENÍ TRAFOSTANICE - STAV
	RADIORELEVOVÁ TRASA
	DOPLŇNÉ TRASY TELEKOMUNIKAČNÍHO VEDENÍ

POZNÁMKA :  
 - CELE SPRÁVNÍ ÚZEMÍ OBCE JE SITUOVÁNO V ZÁJMOVÉM ÚZEMÍ MINISTERSTVA OBRANY ČR (MO ČR).  
 - CELE SPRÁVNÍ ÚZEMÍ OBCE SE NACHÁZÍ V OCHRANNÉM PÁSMU PŘEHLEDOVÝCH SYSTÉMŮ MO ČR.

informativní údaje :  

 PODKLAD DOPLŇUJÍCÍHO VÝKRESU - ENERGETIKA ELEKTRONICKÉ KOMUNIKACE PLATNÉHO ÚP KUNDRATICE



0 250 500 m  
 1:5000

## ÚZEMNÍ PLÁN KUNDRATICE ZMĚNA č.I - ODŮVODNĚNÍ

ZAKÁZKOVÉ ČÍSLO : A/VII/19  
 POŘIZOVATEL : MĚÚ VELKÉ MEZIRČÍ, ODBOR VÝSTAVBY A REGIONÁLNÍHO ROZVOJE  
 ZPRACOVATEL : ING. ARCH. JAN PSOTA, STUDIO P, NÁDRAŽNÍ 2186/52, ŽDĚAR NAD SÁZAVOU  
 SPOLUPRÁCE : PAVEL ONDŘÁČEK  
 VÝKRES ČÍSLO : Z1.03  
 MĚŘÍTKO : 1:5000  
 DATUM : ŘÍJEN 2020  
 DOPLŇUJÍCÍ VÝKRES - ENERGETIKA, ELEKTRONICKÉ KOMUNIKACE