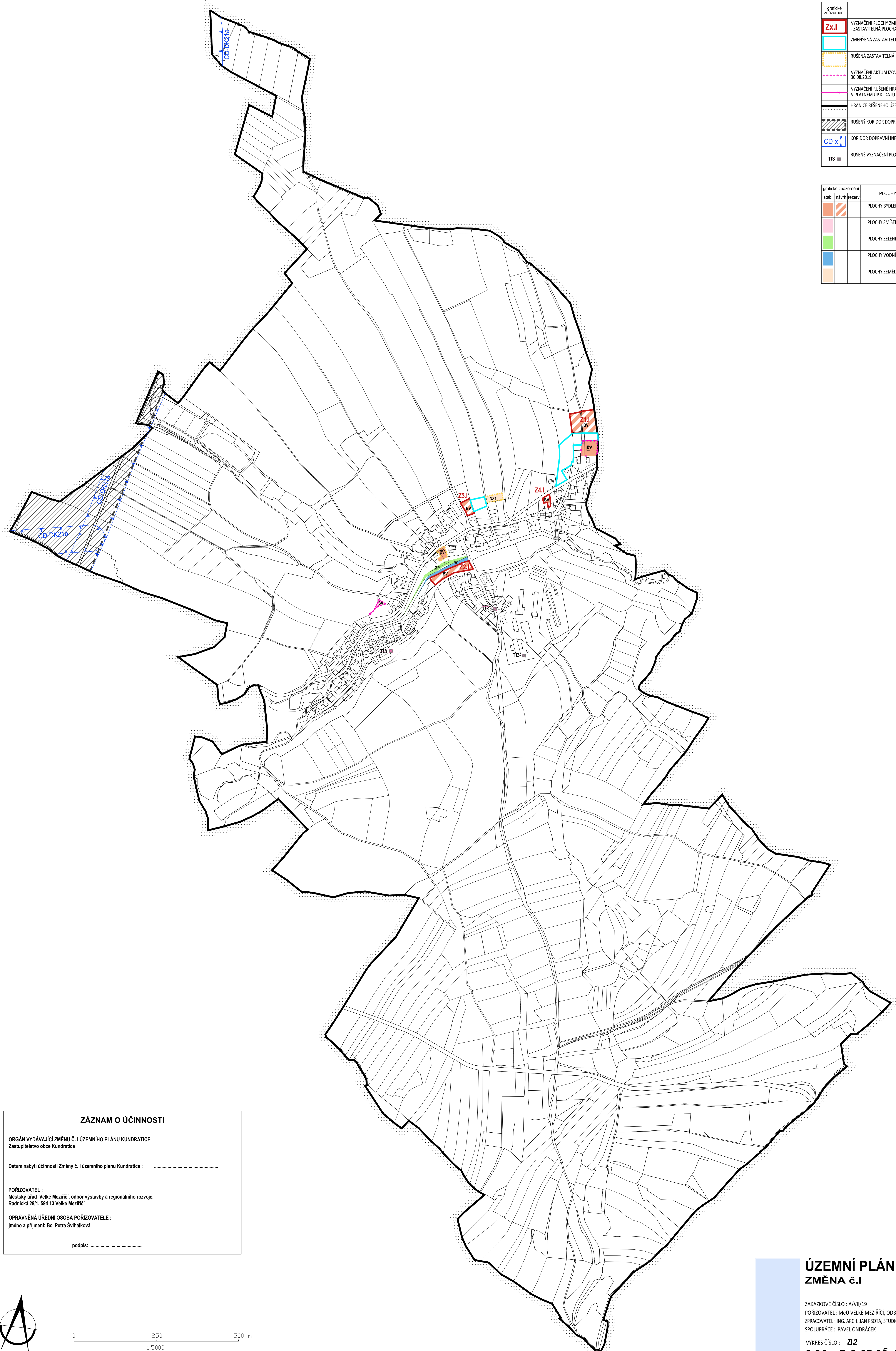
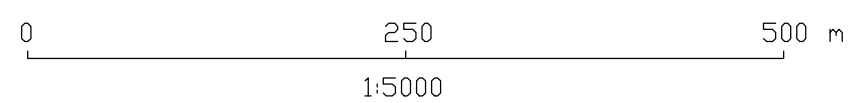



grafické znázornění	popis
Zx.I	VYZNAČENÍ PLOCHY ZMĚNY Č. I S OZNAČENÍM - ZASTAVITELNÁ PLOCHA
	ZMĚNĚNÁ ZASTAVITELNÁ PLOCHA PLATNÉHO ÚP
	RUŠENÁ ZASTAVITELNÁ PLOCHA PLATNÉHO ÚP
	VYZNAČENÍ AKTUALIZOVANÉHO ZASTAVĚNÉHO ÚZEMÍ K DATU 30.08.2019
	VYZNAČENÍ RUŠENÉ HRANICE ZASTAVĚNÉHO ÚZEMÍ VYZNAČENÉHO V PLATNÉM ÚP K DATU 10.03.2010
	HRANICE ŘEŠENÉHO ÚZEMÍ
	RUŠENÝ KORIDOR DOPRAVNÍ INFRASTRUKTURY
CD-x	KORIDOR DOPRAVNÍ INFRASTRUKTURY S OZNAČENÍM
T13	RUŠENÉ VYZNAČENÍ PLOCH TECHNICKÉ INFRASTRUKTURY T13

grafické znázornění	PLOCHY S ROZDÍLNÝM ZPŮSOBEM VYUŽITÍ
stab. návrh rezerv	PLOCHY S ROZDÍLNÝM ZPŮSOBEM VYUŽITÍ
	PLOCHY BYDLENÍ V RODINNÝCH DOMECH - VENKOVSKÉ (BV)
	PLOCHY SMÍŠENÉ OBÝTNÉ VENKOVSKÉ (SV)
	PLOCHY ZELENĚ - PŘÍRODNÍHO CHARAKTERU (ZP)
	PLOCHY VODNÍ A VODOHOSPODÁŘSKÉ (W)
	PLOCHY ZEMĚDĚLSKÉ - ORNÁ PŮDA (NZ1)



ZÁZNAM O ÚČINNOSTI	
ORGÁN VYDÁVAJÍCÍ ZMĚNU Č. I ÚZEMNÍHO PLÁNU KUNDRATICE Zastupitelstvo obce Kundračice	
Datum nabytí účinnosti Změny č. I územního plánu Kundračice :	
POŘIZOVATEL : Městský úřad Velké Meziříčí, odbor výstavby a regionálního rozvoje, Radniční 29/1, 594 13 Velké Meziříčí	
OPRÁVNĚNÁ ÚŘEDNÍ OSOBA POŘIZOVATELE : jméno a příjmení: Bc. Petra Šviháková	
podpis:	



ÚZEMNÍ PLÁN KUNDRATICE ZMĚNA Č.I

ZAKÁZKOVÉ ČÍSLO : A/VII/19 DATUM : ŘÍJEN 2020
 POŘIZOVATEL : MĚÚ VELKÉ MEZIRÍČÍ, ODBOR VÝSTAVBY A REGIONÁLNÍHO ROZVOJE
 ZPRACOVATEL : ING. ARCH. JAN PŠOTA, STUDIO P, NÁDRAŽNÍ 2186/52, ŽDĀR NAD SÁZAVOU
 SPOLUPRÁCE : PAVEL ONDŘÁČEK

VÝKRES ČÍSLO : Z12 MĚŘÍTKO : 1:5000
HLAVNÍ VÝKRES