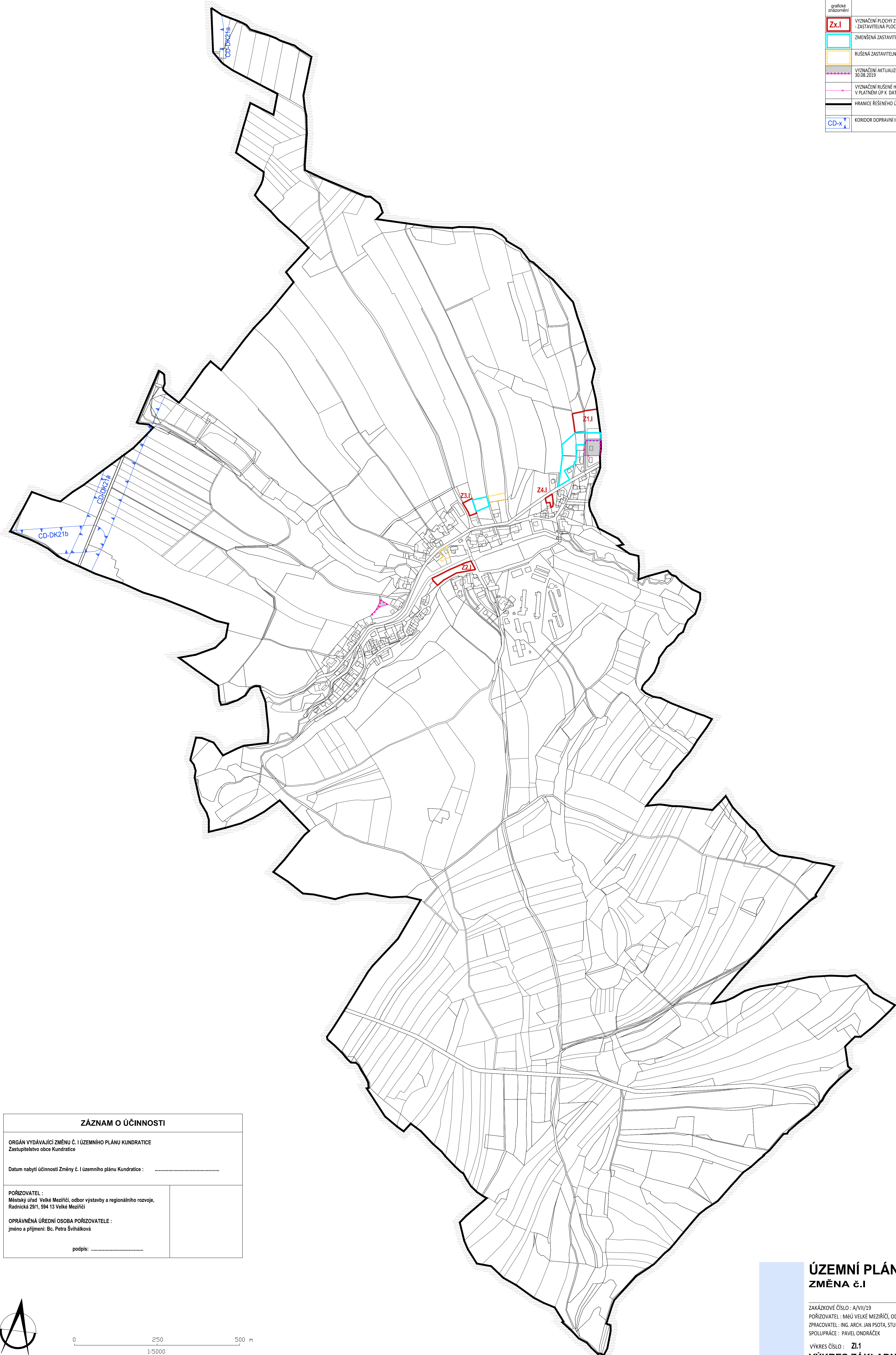
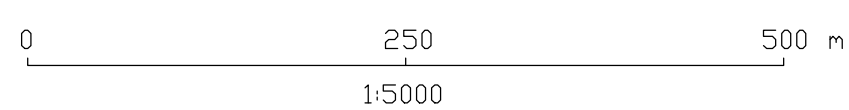



grafické znázornění	popis
	VYZNAČENÍ PLOCHY ZMĚNY Č. I S OZNAČENÍM - ZASTAVITELNÁ PLOCHA
	ZMĚNĚNÁ ZASTAVITELNÁ PLOCHA PLATNÉHO ÚP
	RUŠENÁ ZASTAVITELNÁ PLOCHA PLATNÉHO ÚP
	VYZNAČENÍ AKTUALIZOVANÉHO ZASTAVĚNÉHO ÚZEMÍ K DATU 30.08.2019
	VYZNAČENÍ RUŠENÉ HRANICE ZASTAVĚNÉHO ÚZEMÍ VYZNAČENÉHO V PLATNÉM ÚP K DATU 10.03.2010
	HRANICE ŘEŠENÉHO ÚZEMÍ
	KORIDOR DOPRAVNÍ INFRASTRUKTURY S OZNAČENÍM



ZÁZNAM O ÚČINNOSTI	
ORGÁN VYDÁVAJÍCÍ ZMĚNU Č. I ÚZEMNÍHO PLÁNU KUNDRATICE Zastupitelstvo obce Kundratice	
Datum nabytí účinnosti Změny č. I územního plánu Kundratice : .....	
POŘIZOVATEL : Městský úřad Velké Meziříčí, odbor výstavby a regionálního rozvoje, Radnická 29/1, 594 13 Velké Meziříčí	
OPRÁVNĚNÁ ÚŘEDNÍ OSOBA POŘIZOVATELE : jméno a příjmení: Bc. Petra Šviháková	
podpis: .....	



## ÚZEMNÍ PLÁN KUNDRATICE ZMĚNA Č.I

ZAKÁZKOVÉ ČÍSLO : A/VII/19 DATUM : ŘÍJEN 2020  
 POŘIZOVATEL : MĚÚ VELKÉ MEZIRÍČÍ, ODBOR VÝSTAVBY A REGIONÁLNÍHO ROZVOJE  
 ZPRACOVATEL : ING. ARCH. JAN PSOTA, STUDIO P. NÁDRAŽNÍ 2186/52, ŽDĀR NAD SÁZAVOU  
 SPOLUPRÁCE : PAVEL ONDRÁČEK

VÝKRES ČÍSLO : Z1.1 MĚŘÍTKO : 1:5000  
**VÝKRES ZÁKLADNÍHO ČLENĚNÍ ÚZEMÍ**