


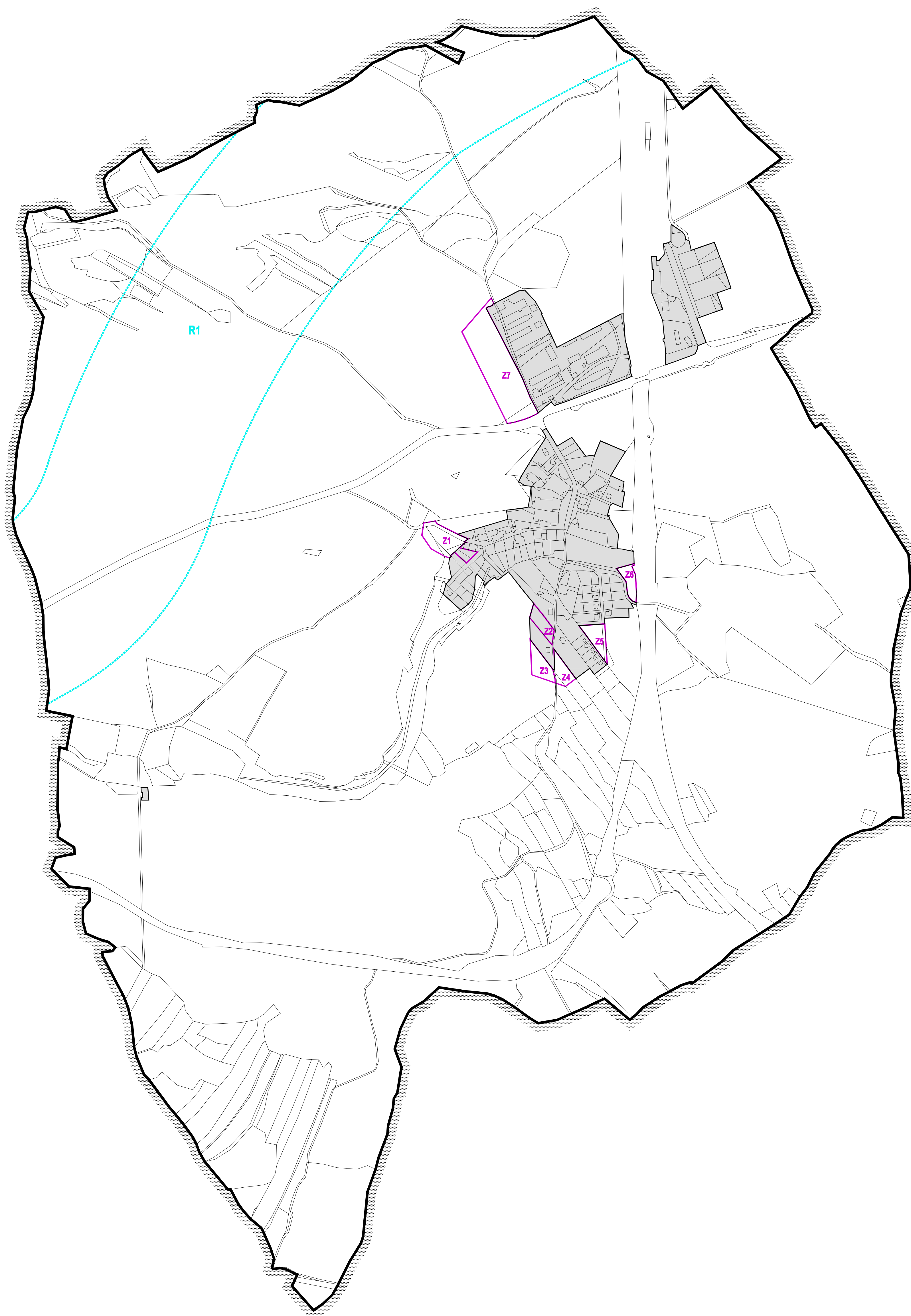
	Hranice řešeného území
	Zastavěné území (20.4.2012)
	Hranice zastavitelné plochy
	Hranice plochy územní rezervy



ZÁZNAM O ÚČINNOSTI ÚZEMNÍHO PLÁNU

ORGÁN VYDÁVAJÍCÍ ÚZEMNÍ PLÁN

Zastupitelstvo obce Kozlov

Datum nabytí účinnosti ÚP :

POŘIZOVATEL :
MĚSTSKÝ ÚŘAD VELKÉ MEZŘÍČÍ, ODBOR VÝSTAVBY A REGIONÁLNÍHO ROZVOJE
RADNICKÁ 29/1, 594 13 VELKÉ MEZŘÍČÍ

OPRÁVNĚNÁ ÚŘEDNÍ OSOBA POŘIZOVATELE :
jméno a příjmení : Bc. Petra Kunčarová
funkce: referent ÚP

podpis:



ÚZEMNÍ PLÁN KOZLOV

ZPRACOVATEL : ING. MARIE PSOTOVÁ, STUDIO P, NÁDRAŽNÍ 52, 59101 ŽDÁR NAD SÁZ., IČ: 13648594
ZPRACOVATELSKÝ KOLEKTIV : ING. ARCH. JAN PSOTA, ING. MARIE PSOTOVÁ, PAVEL ONDRÁČEK,
ING. JIŘÍ HAVEL, VLADAN LATZKA, MGR. JANA POPELOVÁ
POŘIZOVATEL : MĚÚ VELKÉ MEZŘÍČÍ, ODBOR VÝSTAVBY A REGIONÁLNÍHO ROZVOJE, RADNICKÁ 29/1, 59413 VELKÉ MEZŘÍČÍ
ZAKÁZKOVÉ ČÍSLO : 2/V/11 MĚŘITKO : 1:5 000 DATUM : DUBEN 2014

VÝKRES ČÍSLO :

ZÁKLADNÍ ČLENĚNÍ ÚZEMÍ

