


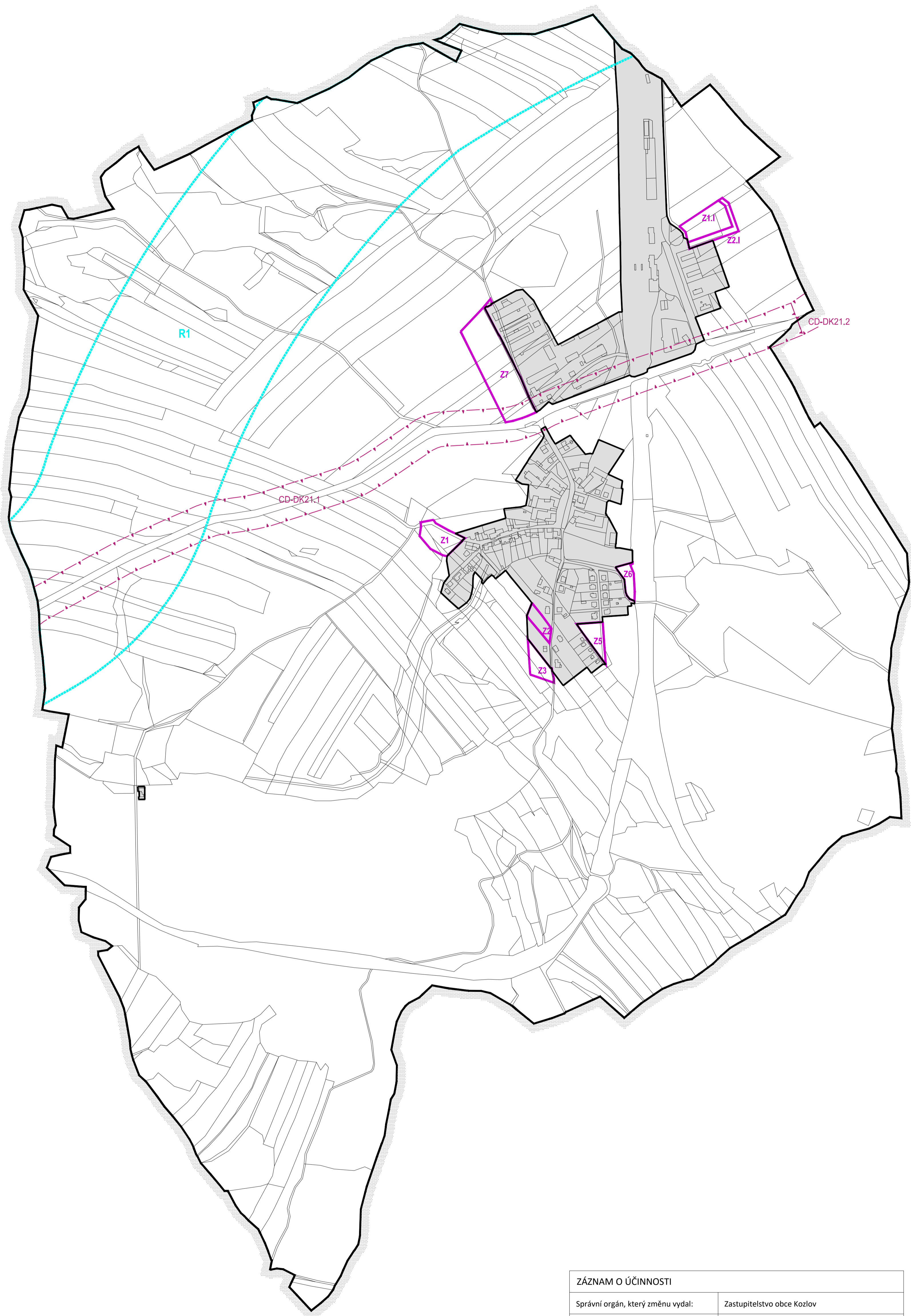
	Hranice řešeného území
	Zastavěné území k datu 21.12.2021
	Hranice zastavitelné plochy
	Hranice plochy územní rezervy




ZÁZNAM O ÚČINNOSTI	
Správní orgán, který změnu vydal:	Zastupitelstvo obce Kozlov
Pořadové číslo poslední změny:	Změna č. I Územního plánu Kozlov
Datum nabytí účinnosti poslední změny:	21.12.2022
POŘIZOVATEL : Obecní úřad Kozlov, Kozlov 12, 594 12 Křížanov	
OPRÁVNĚNÁ ÚŘEDNÍ OSOBA POŘIZOVATELE : jméno a příjmení: Jaromír Plodek funkce: starosta obce	
podpis: .....	

## ÚPLNÉ ZNĚNÍ ÚZEMNÍHO PLÁNU KOZLOV PO ZMĚNĚ Č. I

ZHOTOVITEL : PAVEL ONDRÁČEK, STUDIO-P, NÁDRAŽNÍ 2186/52, 591 01 ŽDĀR NAD SÁZAVOU  
 ZPRACOVATELSKÝ KOLEKTIV : ING. ARCH. JAN PSOTA, PAVEL ONDRÁČEK  
 POŘIZOVATEL : OBECNÍ ÚŘAD KOZLOV, KOZLOV 12, 594 12 KŘÍŽANOV  
 ZAKÁZKOVÉ ČÍSLO : 1/12/21 MĚŘÍTKO : 1:5000 DATUM : PROSINEC 2022

VÝKRES ZÁKLADNÍHO ČLENĚNÍ ÚZEMÍ

VÝKRES ČÍSLO :  
**N1**



0 250 500 m  
1:5 000