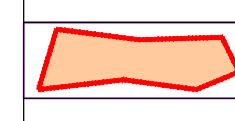

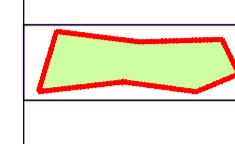



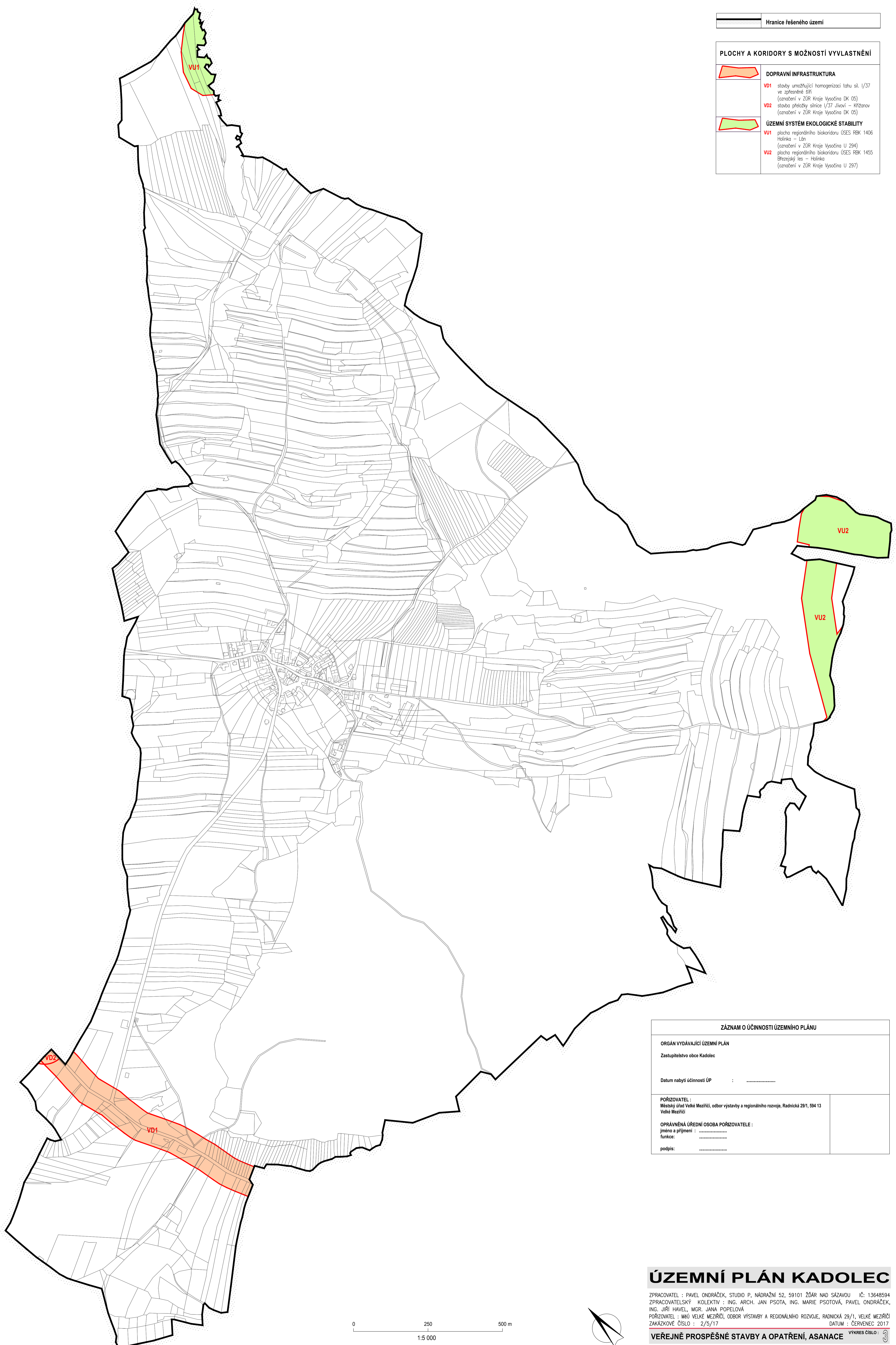


	Hranice řešeného území
--	------------------------

PLOCHY A KORIDORY S MOŽNOSTÍ VYVLASTNĚNÍ

	DOPRAVNÍ INFRASTRUKTURA
	VD1 stavby umožňující homogenizaci tahu sil. I/37 ve zpřesněné síti (označení v ŽR Kraje Vysočina DK 05)
	VD2 stavba přeložky silnice I/37 Jívoví – Křížanov (označení v ŽR Kraje Vysočina DK 05)
	ÚZEMNÍ SYSTÉM EKOLOGICKÉ STABILITY
	VU1 plocha regionálního biokoridoru ÚSES RBK 1406 Holinka – Lán (označení v ŽR Kraje Vysočina U 294)
	VU2 plocha regionálního biokoridoru ÚSES RBK 1455 Březejský les – Holinka (označení v ŽR Kraje Vysočina U 297)



ZÁZNAM O ÚČINNOSTI ÚZEMNÍHO PLÁNU	
ORGÁN VYDÁVAJÍCÍ ÚZEMNÍ PLÁN	
Zastupitelstvo obce Kadolec	
Datum nabytí účinnosti ÚP :
PŘÍZVUKA : Městský úřad Velké Meziříčí, odbor výstavby a regionálního rozvoje, Radnická 29/1, 594 13 Velké Meziříčí	
OPRAVNĚNÁ ÚŘEDNÍ OSOBA PŘÍZVUKA :
jméno a příjmení :
funkce :
podpis :

ÚZEMNÍ PLÁN KADOLEC

ZPRACOVATEL : PAVEL ONDRÁČEK, STUDIO P, NÁDRAŽNÍ 52, 59101 ŽDÁR NAD SÁZAVOU IČ: 13648594
 ZPRACOVATELSKÝ KOLEKTIV : ING. ARCH. JAN PSOTA, ING. MARIE PSOTOVÁ, PAVEL ONDRÁČEK, ING. JIŘÍ HAVEL, MGR. JANA POPELOVÁ
 PŮRIZOVATEL : MĚO VELKÉ MEZIŘÍČÍ, ODBOR VÝSTAVBY A REGIONÁLNÍHO ROZVOJE, RADNICKÁ 29/1, VELKÉ MEZIŘÍČÍ
 ZAKÁZKOVÉ ČÍSLO : 2/5/17 DATUM : ČERVENEC 2017

VEŘEJNĚ PROSPĚŠNÉ STAVBY A OPATŘENÍ, ASANACE VÝKRES ČÍSLO : 3
 NÁVRH PRO VEŘEJNÉ PROJEDNÁNÍ

