





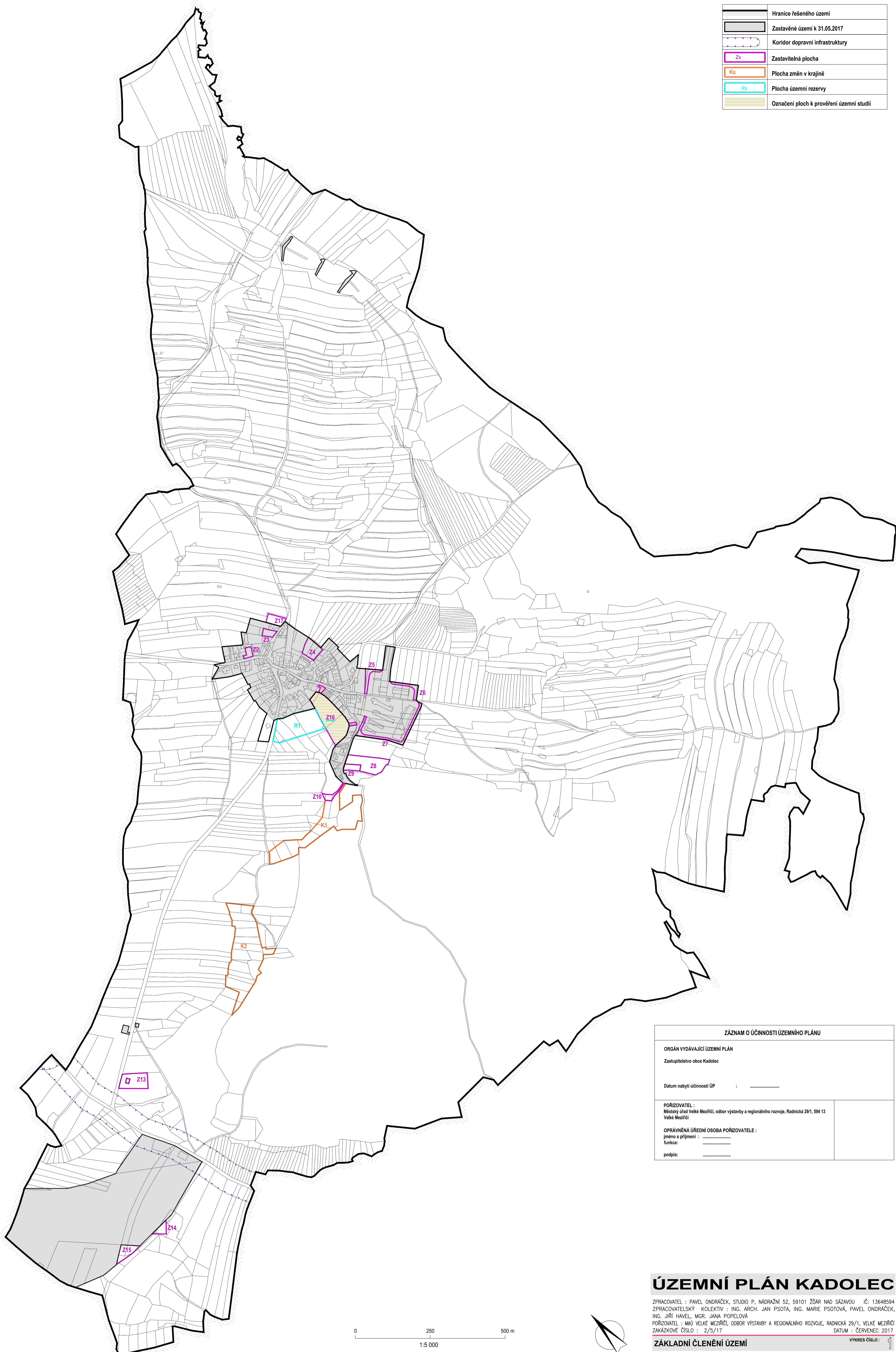

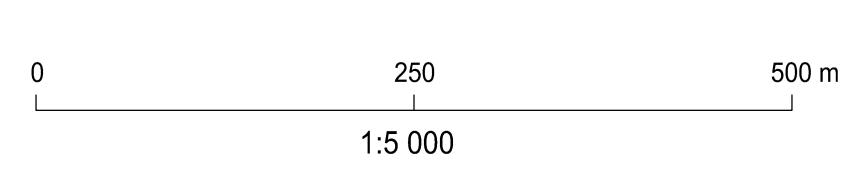
	Hranice řešeného území
	Zastavěné území k 31.05.2017
	Koridor dopravní infrastruktury
	Zastavitelná plocha
	Plocha změn v krajině
	Plocha územní rezervy
	Označení ploch k prověření územní studií



ZÁZNAM O ÚČINNOSTI ÚZEMNÍHO PLÁNU	
ORGÁN VYDÁVÁJÍCÍ ÚZEMNÍ PLÁN Zastupitelstvo obce Kadolec	
Datum nabytí účinnosti ÚP :	
PŘÍZOVATEL : Městský úřad Velké Meziříčí, odbor výstavby a regionálního rozvoje, Radniční 29/1, 594 13 Velké Meziříčí	
OPRÁVNĚNÁ ÚŘEDNÍ OSOBA PŘÍZOVATELE : jméno a příjmení : funkce :	
podpis :	

ÚZEMNÍ PLÁN KADOLEC

ZPRACOVATEL : PAVEL ONDRÁČEK, STUDIO P, NÁDRAŽNÍ 52, 59101 ŽDÁR NAD SÁZAVOU IČ: 13648594
 ZPRACOVATELSKÝ KOLEKTIV : ING. ARCH. JAN PSOTA, ING. MARIE PSOTOVÁ, PAVEL ONDRÁČEK,
 ING. JIŘÍ HAVEL, MGR. JANA POPELOVÁ
 PŘÍZOVATEL : MĚO VELKÉ MEZIŘÍČÍ, ODBOR VÝSTAVBY A REGIONÁLNÍHO ROZVOJE, RADNICKÁ 29/1, VELKÉ MEZIŘÍČÍ
 ZAKÁZKOVÉ ČÍSLO : 2/5/17 DATUM : ČERVENEC 2017



ZÁKLADNÍ ČLENĚNÍ ÚZEMÍ
 NÁVRH PRO VEŘEJNÉ PROJEDNÁNÍ

VÝKRES ČÍSLO : 1