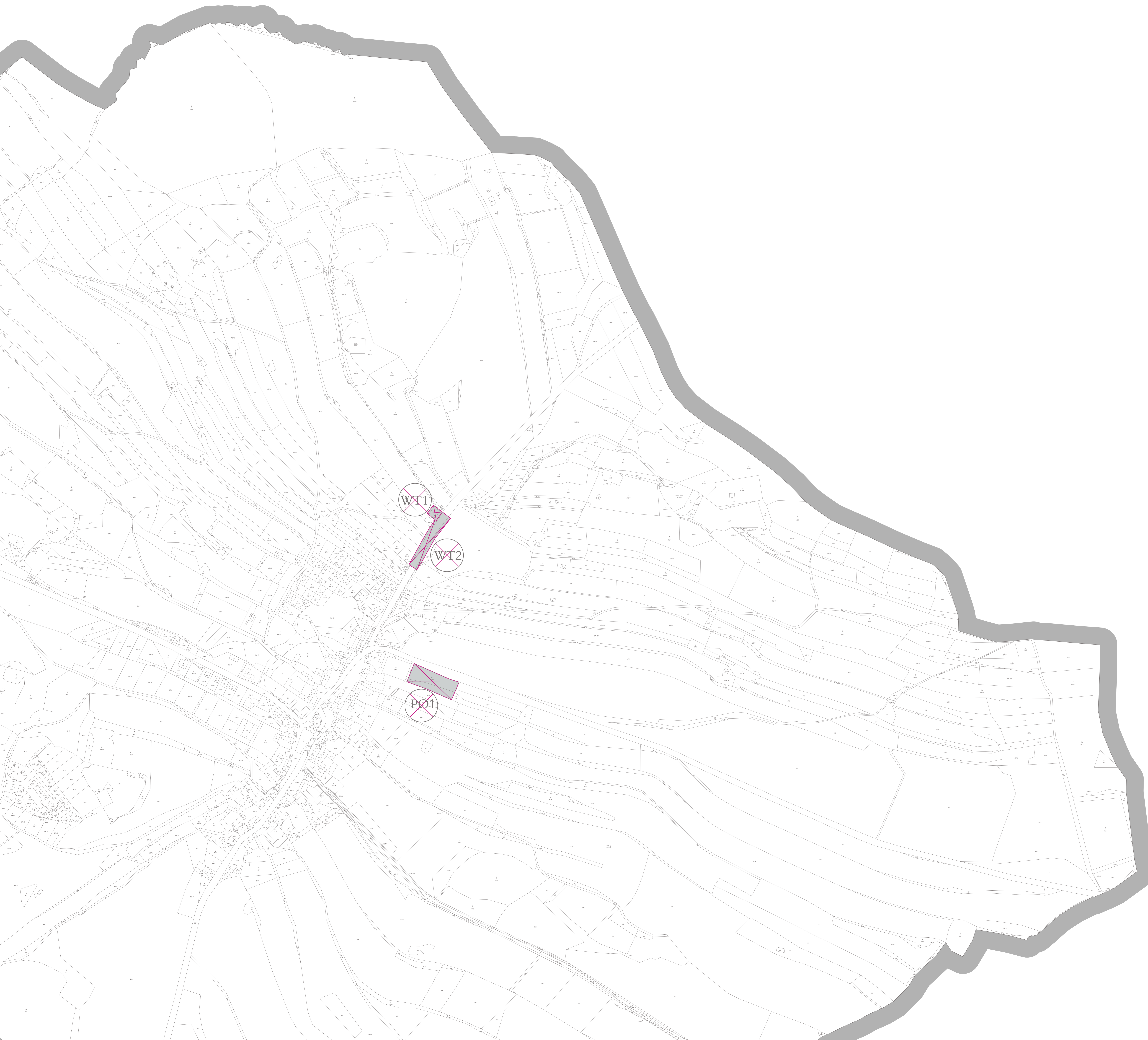







HEŘMANOV



ZMĚNOU č. 2 RUŠENÉ VEŘEJNĚ PROSPĚŠNÉ STAVBY

-  PLOCHA PRO ČIŠTĚNÍ ODPADNÍCH VOD
-  KANALIZAČNÍ ŘAD VE VYMEZENÉM KORIDORU TK1
-  PLOCHA PRO ROZŠÍŘENÍ HŘBITOVA

LEGENDA

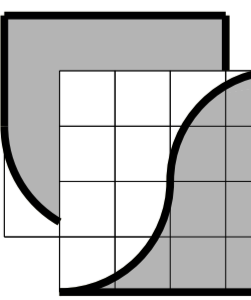
-  HRANICE ŘEŠENÉHO ÚZEMÍ
-  ZMĚNOU č. 2 RUŠENÉ VEŘEJNĚ PROSPĚŠNÉ STAVBY

POZNÁMKA

- ZMĚNOU č. 2 SE RUŠÍ VEŠKERÉ VEŘEJNĚ PROSPĚŠNÉ STAVBY.
- ZMĚNOU č. 2 NEJSOU NAVRŽENY ŽÁDNÉ NOVÉ VEŘEJNĚ PROSPĚŠNÉ STAVBY.
- Z TOHOTO DŮVODU SE RUŠÍ VÝKRES č. 3 A TENTO VÝKRES JIŽ NEBUDE SOUČÁSTÍ ÚPLNÉHO ZNĚNÍ PO VYDÁNÍ ZMĚNY č. 3

Záznam o účinnosti územně plánovací dokumentace:

Název dokumentace:	ZMĚNA č. 2 ÚZEMNÍHO PLÁNU HEŘMANOV
Správní orgán, který dokumentaci vydal:	Zastupitelstvo obce Heřmanov
Datum nabytí účinnosti:	11. 10. 2023
Pořizovatel	Městský úřad Velké Meziříčí Odbor výstavby a územního rozvoje
Oprávněná úřední osoba pořizovatele:	Ing. Antonín Kozina
Podpis a otisk úředního razítka:	

ved. a zodp.projektant	Ing.arch.Jiří Hašek		Urbanistické středisko
vypracoval	Dana Menšíková		Jihlava, spol.s r.o.
zadavatel	Obec Heřmanov		Marky Boží 11, 58601 Jihlava
pořizovatel	Městský úřad Velké Meziříčí		tel: 567 309 461 e-mail: urban.stre@uj.cz

ZMĚNA č. 2 ÚZEMNÍHO PLÁNU
HEŘMANOV

VÝKRES VEŘEJNĚ PROSPĚŠNÝCH STAVEB,
OPATŘENÍ A ASANACÍ - VÝŘEZ

formát	
datum	08/2023
stupeň	
zak.číslo	
měřítko	číslo výkr.
1: 5000	3