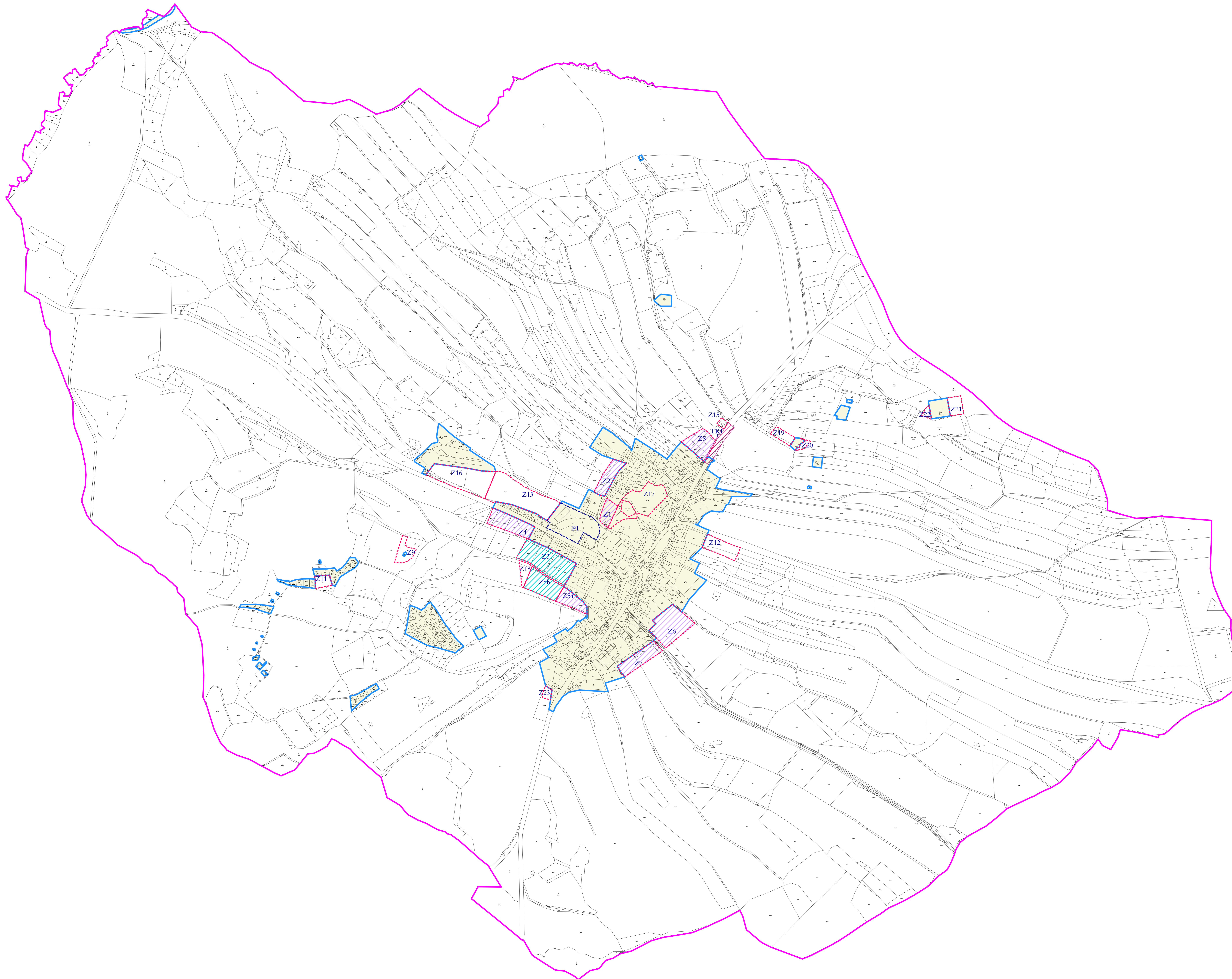










HEŘMANOV



k. ú. Vidomín

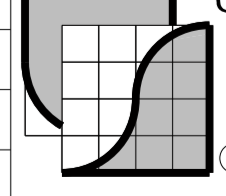
LEGENDA POŘADÍ ZMĚN V ÚZEMÍ (ETAPIZACE)

-  NAVRHOVANÉ PLOCHY BEZ STANOVENÉ ETAPIZACE
-  NAVRHOVANÉ PLOCHY - 1. ETAPA VÝSTAVBY
-  NAVRHOVANÉ PLOCHY - 2. ETAPA VÝSTAVBY
-  PLOCHY PŘESTAVEB BEZ STANOVENÉ ETAPIZACE
-  NAVRHOVANÉ KORIDORY TECHNICKÉ INFRASTRUKTURY BEZ STANOVENÉ ETAPIZACE

-  HRANICE ŘEŠENÉHO ÚZEMÍ
-  ZASTAVĚNÉ ÚZEMÍ
-  IDENTIFIKACE PLOCH ZMĚN

Záznam o účinnosti územně plánovací dokumentace:

Název dokumentace:	ÚZEMNÍ PLÁN HEŘMANOV ÚPLNÉ ZNĚNÍ PO VYDÁNÍ ZMĚNY č. 1
Správní orgán, který dokumentaci vydal:	Zastupitelstvo obce Heřmanov
Datum nabytí účinnosti územního plánu:	
Pořizovatel:	Městský úřad Velké Meziříčí Odbor výstavby a regionálního rozvoje
Oprávněná úřední osoba pořizovatele:	
Podpis a otisk úředního razítka:	

ved. a zodp. projektant	Ing. arch. Jiří Hašek	 Urbanistické středisko JIHLAVA, spol. s r.o. Načky, IČO: 11, 58601 Jihlava tel: 567 309 461 e-mail: urban.stredisko.cz
vypracoval	Dana Menšíková	
zadavatel	Obec Heřmanov	
pořizovatel	Městský úřad Velké Meziříčí	

ÚZEMNÍ PLÁN HEŘMANOV	formát	
ÚPLNÉ ZNĚNÍ PO VYDÁNÍ ZMĚNY č. 1	datum	02/2022
	stupeň	
	zak. číslo	
	měřítko	číslo výkr.
VÝKRES POŘADÍ ZMĚN V ÚZEMÍ	1: 5000	4