VÝKRES PROBLÉMŮ ÚZEMÍ

1 : 10 000

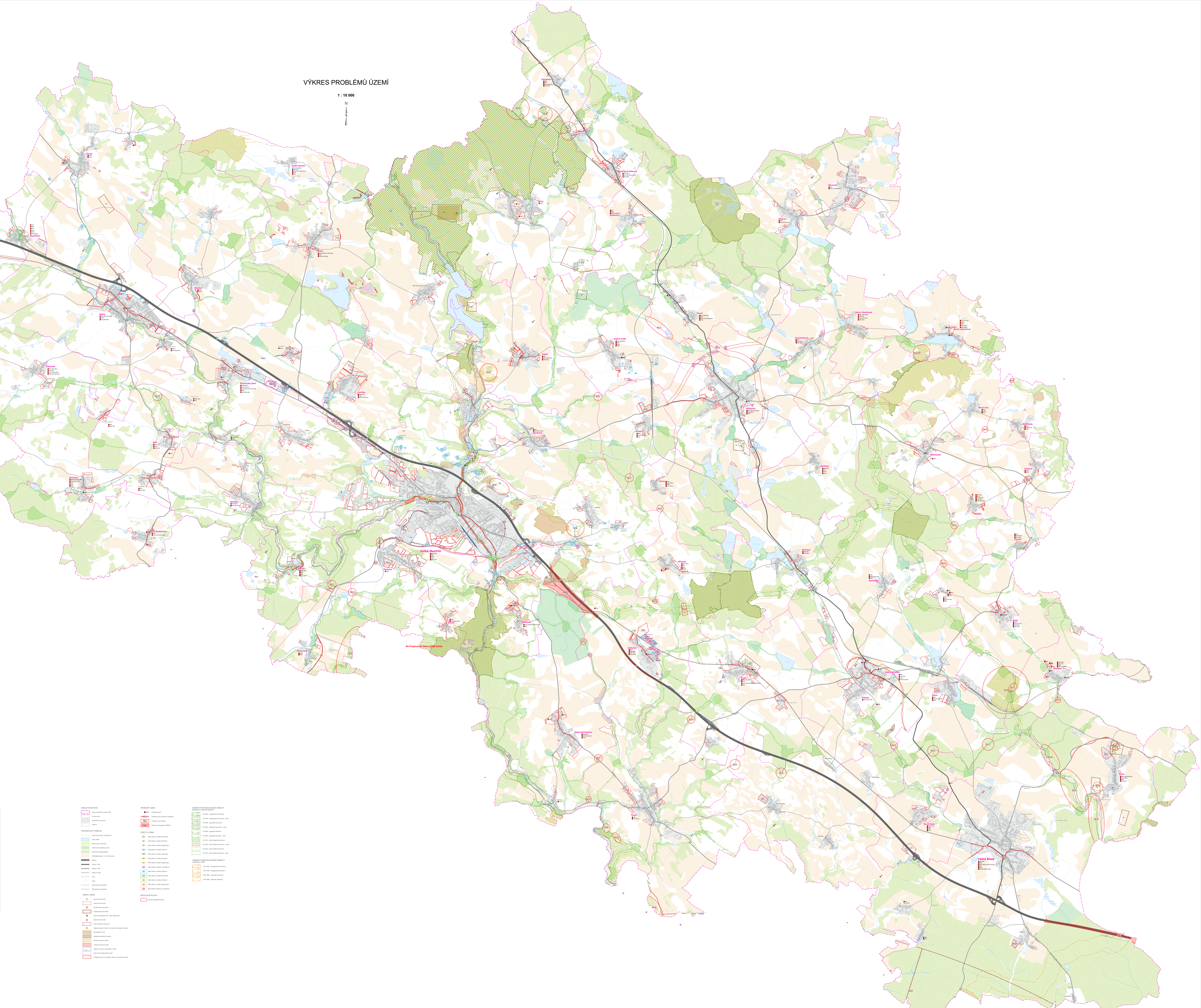
N
Rousměrov
Sklené nad Oslavou
Bory
Radenice
Moravec
Pikárec
Zadní Zhořec
Černá
Meziříčko
Měřín
Blízkov
Netín
Jívoví
Dobrá Voda
Horní Libochová
Dolní Libochová
Kundratice
Chlumek
Stránecká Zhoř
Lavičky
Vídeň
Křižanov
Nová Ves
Radňoves
Martinice
Kozlov
Heřmanov
Otín
Pavlínov
Uhřínov
Vidonín
Mělešín
Rozseč
Horní Radslavice
Velké Meziříčí
Sviny
Kadolec
Baliny
Oslavice
Březejc
Ořechov
Skřinářov
Oslavička
Osové
Petráveč
Jabloňov
Ruda
Osová Bítýška
Březí
Březské
Záblatí
Vlkov
Dolní Heřmanice
Tasov
Křoví
Nové Sady
Velká Bíteš
R4 Průzkumné území ZZZK Horka
PORP.3
PU.17
PU.18
SÍDELNÍ STRUKTURA
Hranice správního obvodu ORP
Hranice obce
Zastavěné území obce
Budova
TOPOGRAFICKÝ PODKLAD
Útvar povrchových vod tekoucích
Vodní nádrž
Plocha lesa ochranného
Plocha lesa zvláštního určení
Plocha lesa hospodářského
Zemědělská půda I. a II. třídy ochrany
Dálnice
Silnice I. třídy
Silnice II. třídy
Silnice III. třídy
Ulice
cesta
Železniční trať celostátní
Železniční trať regionální
RIZIKA V ÚZEMÍ
sesuvné území (R1)
Sesuvné území (R1)
Poddolované území (R2)
Poddolované území (R2)
Území ekologických rizik - staré zátěže (R3)
Staré důlní dílo (R5)
Zóna havarijního plánování
Objekty skupiny A nebo B s umístěnými nebezpeč. látkami
Brownfield (PU.10)
Skládka komunálního odpadu
Střední povodňové riziko
Vysoké povodňové riziko
záplavové území s periodicitou 100 let
aktivní zóna záplavového území
Chráněné území pro zvláštní zásahy do zemské kůry (R4)
PROBLÉMY ÚZEMÍ
PT.1 Problémy území
PU.2 Problémy území liniového charakteru
PD.1 Problémy území plošné
PORP.3 Kritické místo migrace (PORP.3)
STŘETY V ÚZEMÍ
ST1 Střet záměru s limitem technickým
SP2 Střet záměru s limitem přírodním
SH3 Střet záměru s limitem hygienickým
SK4 Střet záměru s limitem kulturním
ST5 Střet záměru s limitem technickým
SP6 Střet záměru s limitem přírodním
SH7 Střet záměru s limitem hygienickým
SZ8 Střet záměru místního s nadmístním
SK9 Střet záměru s limitem kulturním
ST10 Střet záměru s limitem technickým
SP11 Střet záměru s limitem přírodním
SH12 Střet záměru s limitem hygienickým
SZ13 Střet záměru místního s nadmístním
ROZVOJOVÉ PLOCHY
Hranice zastavitelné plochy
ÚZEMNÍ SYSTÉM EKOLOGICKÉ STABILITY vymezený v územních plánech
ÚP, NBC - nadregionální biocentrum
ÚP, NBC - nadregionální biocentrum - návrh
ÚP, RBC - regionální biocentrum
ÚP, RBC - regionální biocentrum - návrh
ÚP, RBK - regionální biokoridor
ÚP, RBK - regionální biokoridor - návrh
ÚP, LBC - místní (lokální) biocentrum
ÚP, LBC - místní (lokální) biocentrum - návrh
ÚP, LBK - místní (lokální) biokoridor
ÚP, LBK - místní (lokální) biokoridor - návrh
ÚZEMNÍ SYSTÉM EKOLOGICKÉ STABILITY vymezený v ZÚR
ZÚR, NBC - nadregionální biocentrum
ZÚR, NBK - nadregionální biokoridor
ZÚR, RBC - regionální biocentrum
ZÚR, RBK - regionální biokoridor

ZRANITELNÉ OBLASTI (PORP.1)

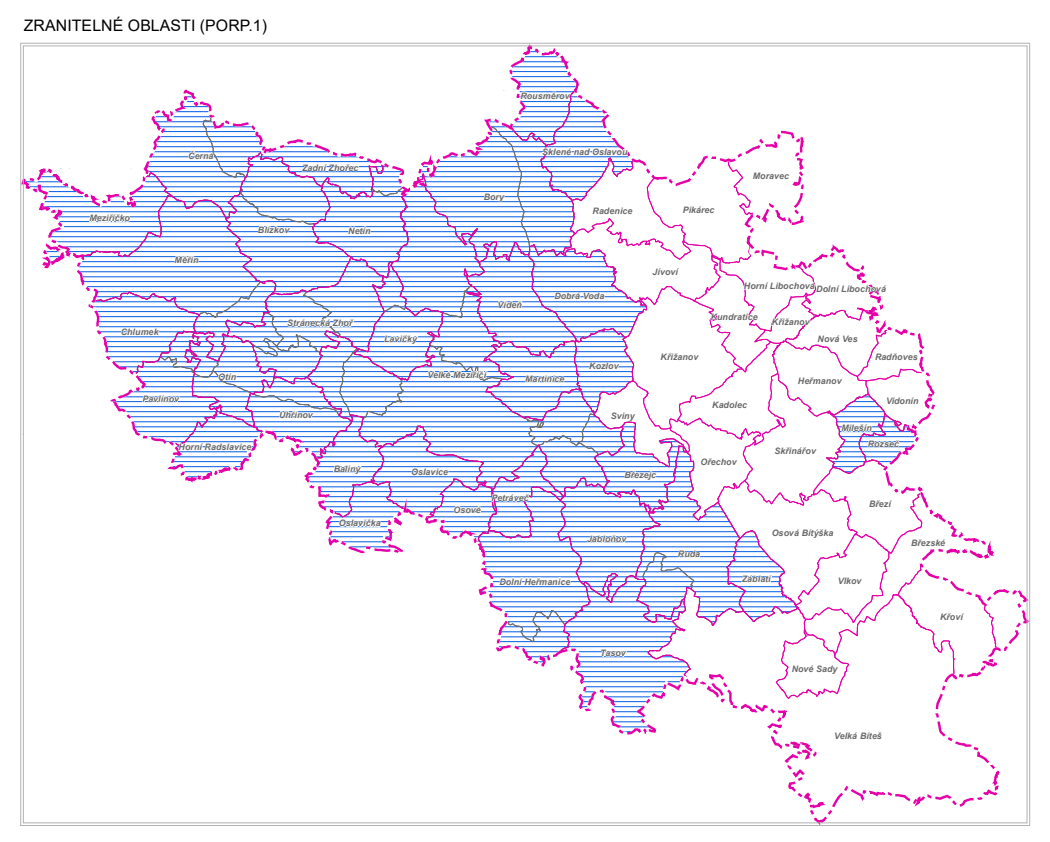

PŘEKROČENÍ PŘÍZEMNÍHO OZÓNU (POORP.2)

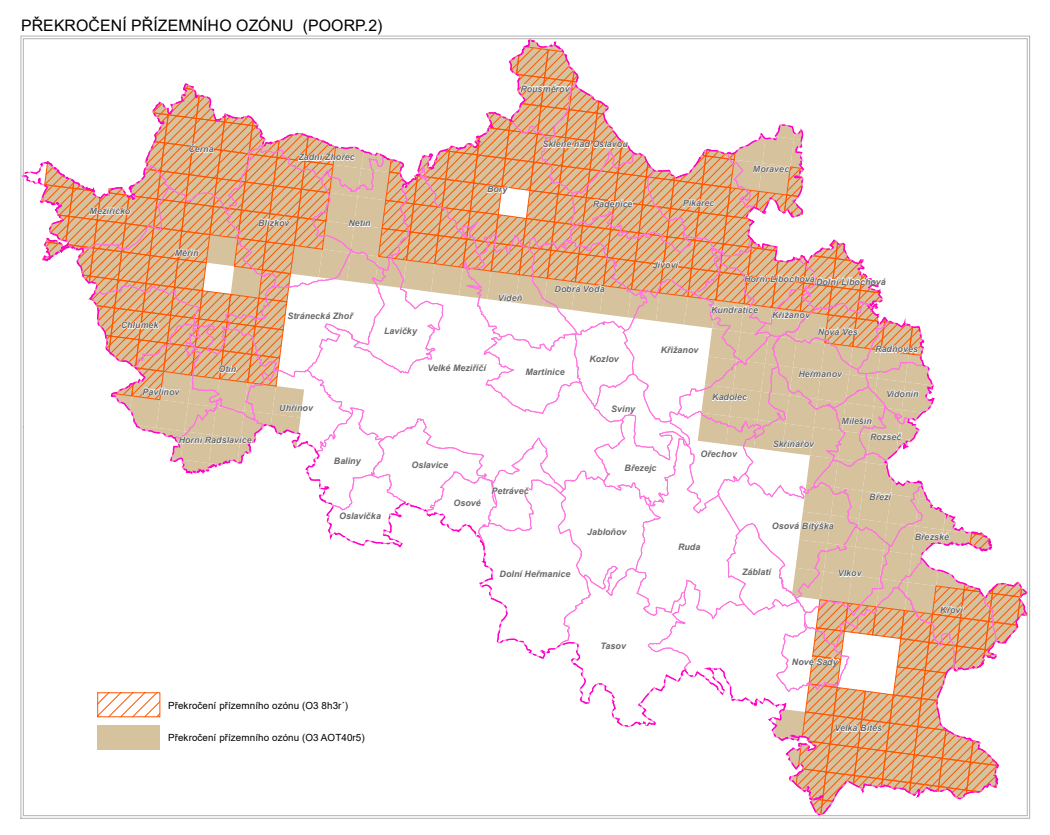
Překročení přízemního ozónu (O3 8h3r´)
Překročení přízemního ozónu (O3 AOT40r5)

VODNÍ EROZE

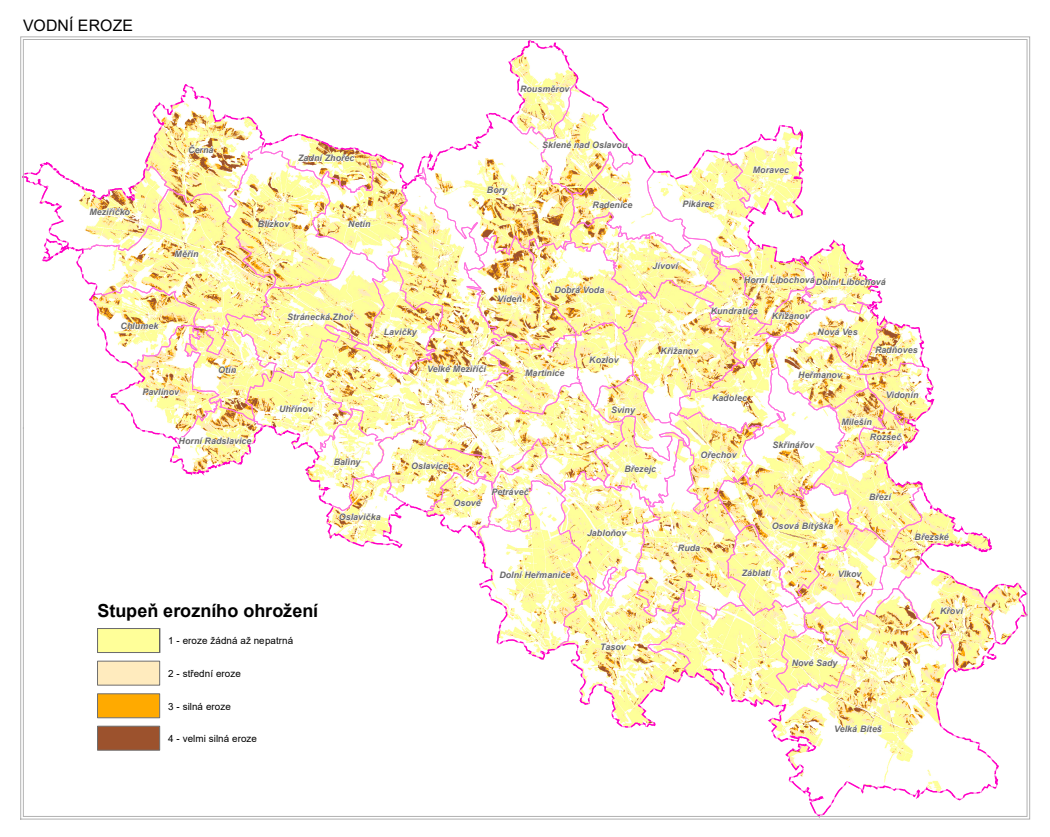
Stupeň erozního ohrožení
1 - eroze žádná až nepatrná
2 - střední eroze
3 - silná eroze
4 - velmi silná eroze

VÝKRES PROBLÉMŮ ÚZEMÍ
5. ÚPLNÁ AKTUALIZACE 2020 SO ORP VELKÉ MEZŘÍČÍ

POŘIZOVATEL:	ÚŘAD ÚZEMNÍHO PLÁNOVÁNÍ VELKÉ MEZŘÍČÍ	
ZPRACOVÁNÍ GRAFICKÉ ČÁSTI / DIGITÁLNÍ DATABÁZE:		DATUM:
SÍDLO:	**T-MAPY spol. s r.o.** HRADEC KRÁLOVÉ, ŠPITÁLSKÁ 150 PRACOVIŠTĚ PRAHA T-MAPY	**PROSINEC 2020**
		VÝKRES ČÍSLO: 4