




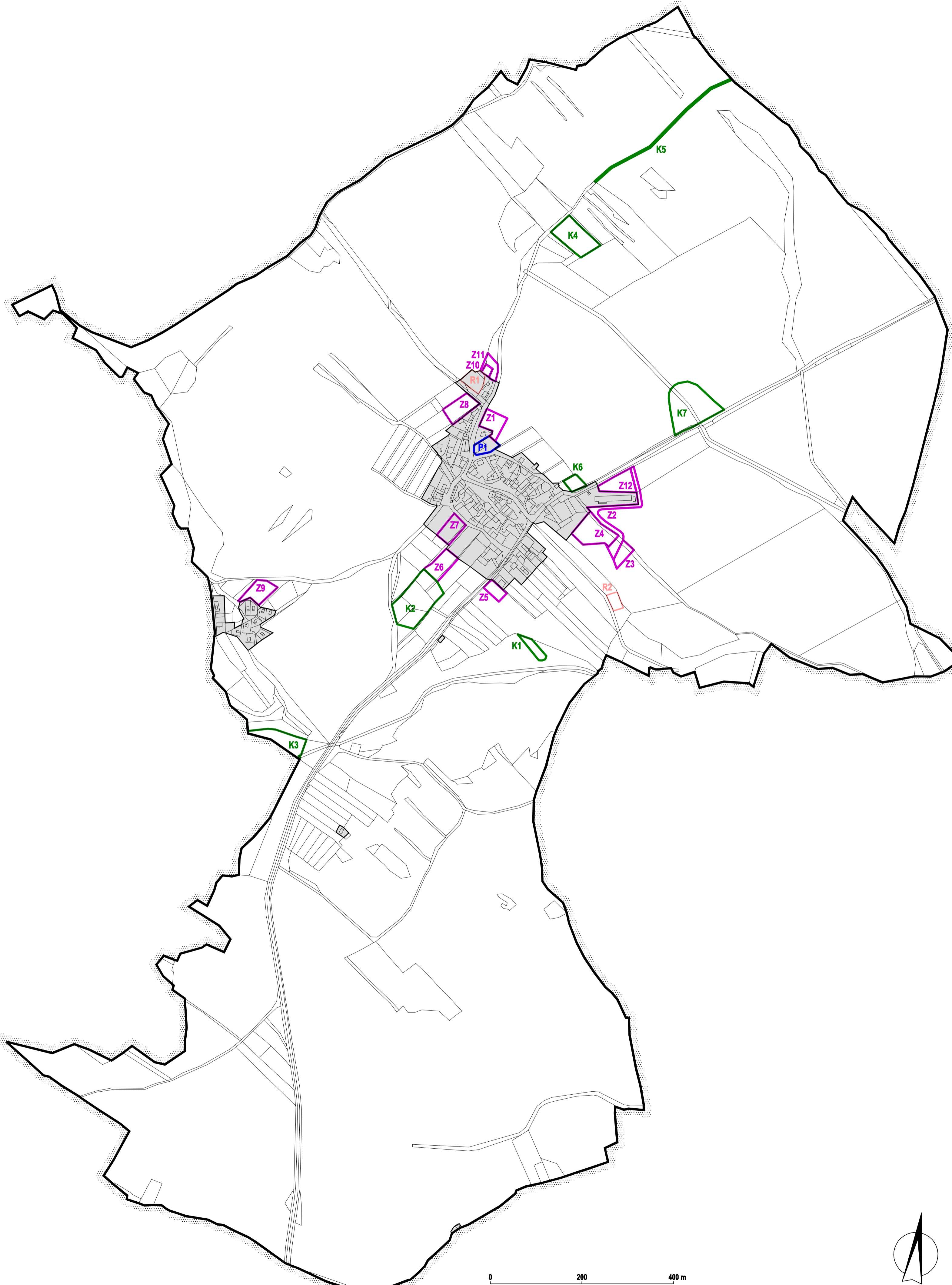
	Hranice řešeného území
	Zastavěné území (15.04.2014)
	Z1 Zastavitelná plocha
	K1 Plocha změny v krajině
	P1 Plocha přestavby
	R1 Plocha územní rezervy



ZÁZNAM O ÚČINNOSTI ÚZEMNÍHO PLÁNU

ORGÁN VYDÁVAJÍCÍ ÚZEMNÍ PLÁN	
Zastupitelstvo obce Milešín	
Datum nabytí účinnosti ÚP :	
POŘIZOVATEL : Městský úřad Velké Meziříčí, odbor výstavby a regionálního rozvoje, Radnická 29/1, 594 13 Velké Meziříčí	
OPRÁVNĚNÁ ÚŘEDNÍ OSOBA POŘIZOVATELE : jméno a příjmení : funkce : podpis :	


ÚZEMNÍ PLÁN MILEŠÍN - NÁVRH

ZPRACOVATEL : ING. MARIE PSOTOVÁ, STUDIO P, NÁDRAŽNÍ 52, 59101 ŽDÁR NAD SÁZ. IČ: 13648594
 ZPRACOVATELSKÝ KOLEKTIV : ING. ARCH. JAN PSOTA, ING. MARIE PSOTOVÁ, PAVEL ONDŘÁČEK,
 ING. JIŘÍ HAVEL, VLADAN LATZKA, MGR. JANA POPELOVÁ
 POŘIZOVATEL : MĚSTSKÝ ÚŘAD VELKÉ MEZIRÍČI, ODBOR VÝSTAVBY A REGIONÁLNÍHO ROZVOJE, RADNICKÁ 29/1, 594 13 VELKÉ MEZIRÍČI
 ZAKÁZKOVÉ ČÍSLO : 2/N/11 MĚŘÍTKO : 1:5 000 DATUM : DUBEN 2014

ZÁKLADNÍ ČLENĚNÍ ÚZEMÍ

Návrh pro opakované veřejné projednání

VÝKRES ČÍSLO: 



0 200 400 m